

Sudan Map 2020

The differences in Sudan Map
between 2014 and 2020



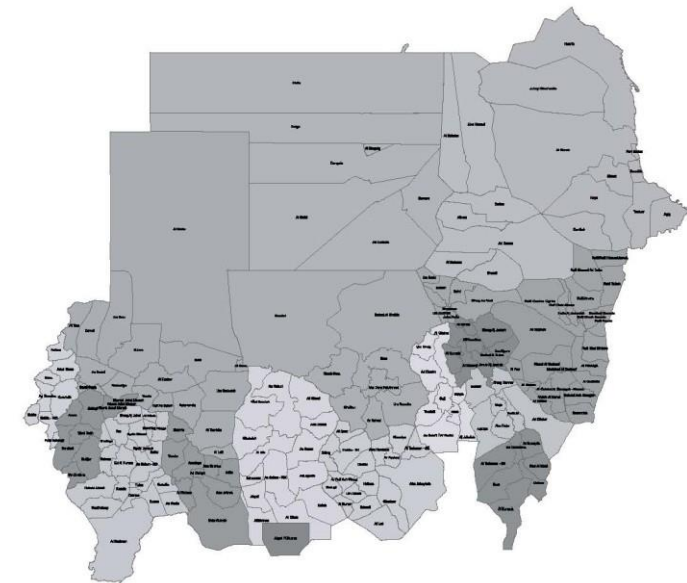
UNHCR
The UN Refugee Agency

Changes on States and Localities - National Level:

Number of states remained as **18 states**



Number of Localities increased from 171 localists to **188 localities**

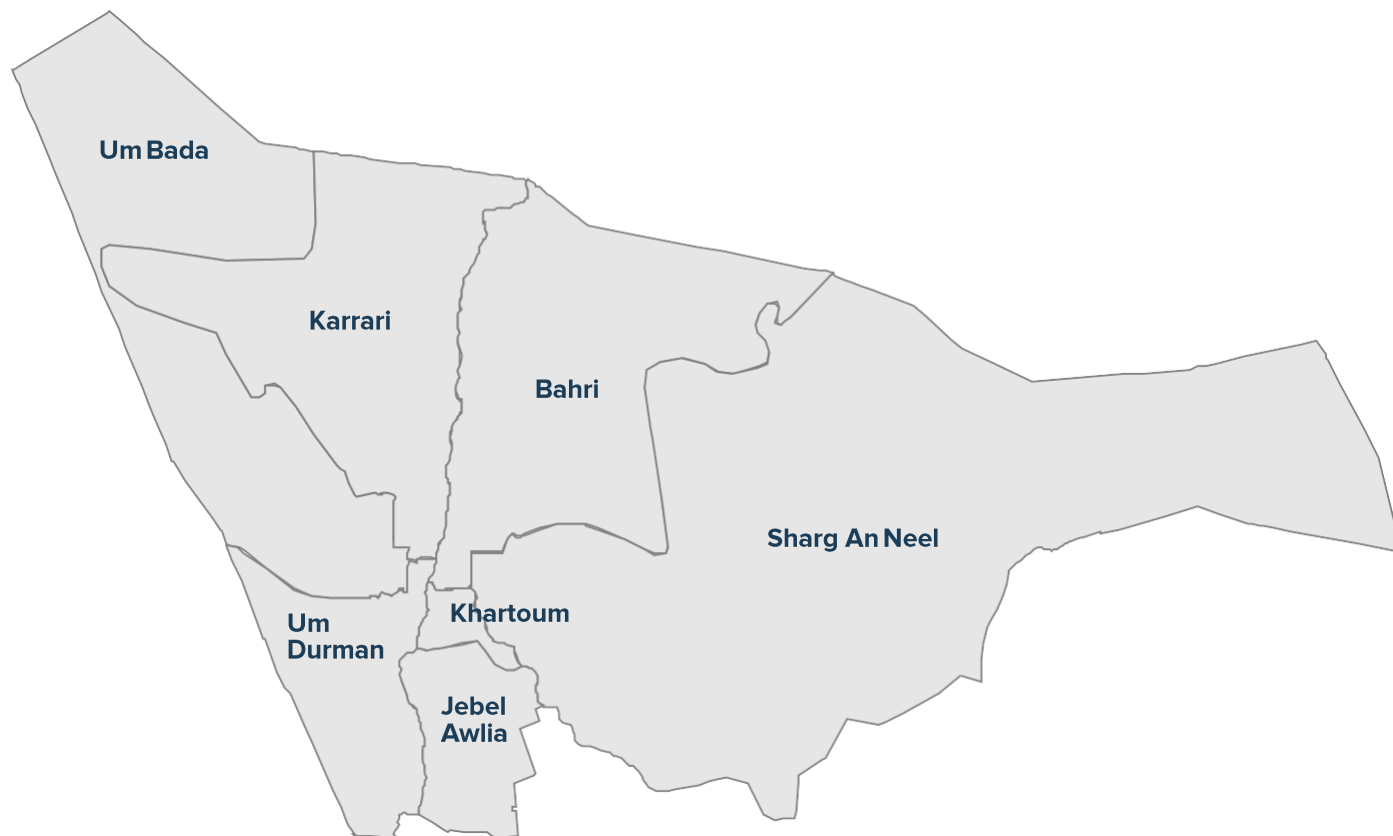


Khartoum State:

Number of localities remained as

7 localities

Khartoum	الخرطوم
Um Durman	رد مأمان
Um Bada	أمبدة
Karrari	كرير
Sharg An Neel	شراق نيل
Bahri	بحري
Jebel Awlia	جبل ولياء



Central Darfur State:

Number of localities increased from 8 localities to

9 localities*

¹ Shamal Jabal Marrah	شمال جبل مرة
¹ Wasat Jabal Marrah	وسط جبل مرة
² Gharb Jabal Marrah	غرب جبل مرة
Zalingi	ازلنجي
Azum	موزاً
Wadi Salih	يداو صالح
Bendasi	بي سلب
Mukjar	مركم
Um Dukhun	دماخن

* Localities highlighted in yellow are the new localities



¹ Rokoro locality divided into two new localities Shamal and Wasat Jabal Marrah localities.

² Nertiti locality is the previous name of Gharb Jabal Marrah locality.

East Darfur State:

Number of localities remained as

9 localities

Shia'ria	شياريا
Yassin	ياسين
Assalaya	اسالاس
Ad Du'ayn	الضعين
Abu Karinka	أبو كرنكا
Adila	ادلاء
Abu Jabrah	أبو جابرة
Al Firdous	الفرسود
Bahr Al Arab	بحر العرب



North Darfur State:

Number of localities remained as
17 localities

Al Malha	المالحة
At Tina	الطينة
Kernoi	كرنوي
Um Baru	مأ برو
Kutum	مرتك
Melit	طيام
Al Koma	الكومة
Um Kadadah	مأ كدةدا
Kelemando	كلمندو
Al Fasher	الفاشر
Dar As Salam	ارادلسلام
Tawila	طويلة
Kebkabiya	قبيباكبدا
As Serief	السريف
Saraf Omra	سرف عمرة
At Tawisha	الطويشة
Al Lait	اللايت



South Darfur State:

Number of localities remained as

21 localities

Sharg Aj Jabal	شراق لجبل
Al Wihda	الوحدة
Nitega	نقيتا
Mershing	مشرم
Nyala Shimal	نيالا شمال
Nyala Janoub	نيالا جنوب
Kas	كاس
Shattaya	شاطشا
Kubum	كوبم
Ed Al Fursan	عدا الفرسان
As Salam - SD	السلام - د ج
Beliel	بليلا
Tulus	تولس
Gereida	قضيرو
As Sunta	السنطة
Buram	برما
Damso	دمسو
Kateila	لايتكا
Rehaid Albirdi	هريدا البريد
Um Dafoug	اد مأفوق
Al Radoum	الرمود



West Darfur State:

Number of localities remained as

8 localities

Kulbus	كسبوك
Jebel Moon	جبل مون
Sirba	ايرسد
Ag Geneina	الجنينة
Kereneik	كزيرك
Beida	اضييد
Habila - WD	هبيلة - د غ
Foro Baranga	فور برنقا

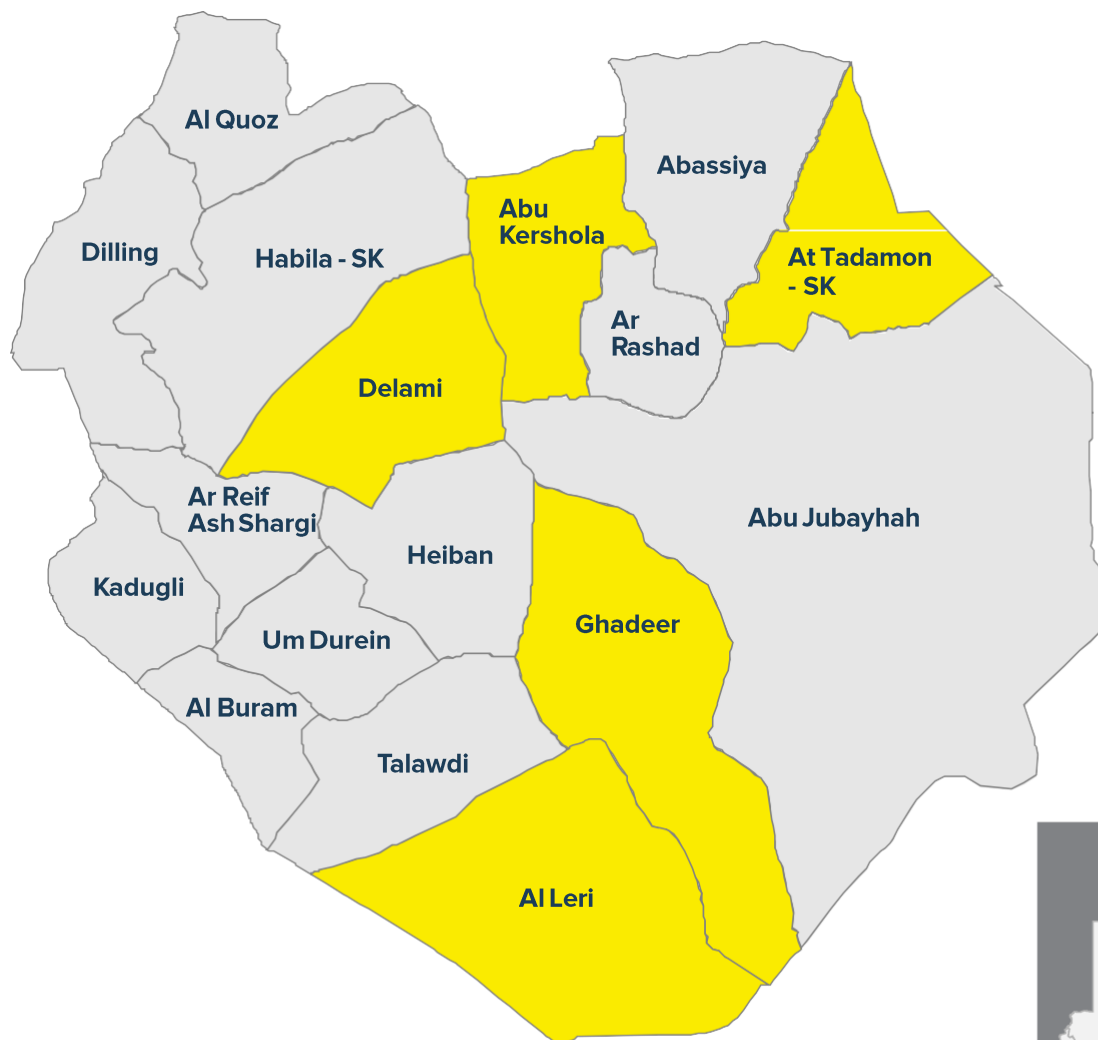


South Kordofan State:

Number of localities increased from 12 localities to

17 localities*

Abassiya	العباسية
At Tadamon - SK	التضامن - ك ج
Abu Kershola	أبو كرشولا
Ar Rashad	الرشاد
Abu Jubayhah	أبو جبيهة
Ghadeer	ريدغ
Al Leri	الليري
Talawdi	تلويد
Al Buram	البرما
Um Durein	رود مآين
Heiban	هيبان
Kadugli	كادقلي
Ar Reif Ash Shargi	الريف الشرقي
Delami	دلامي
Habila - SK	هبيلة - ك ج
Dilling	الدنج
Al Quoz	القوز

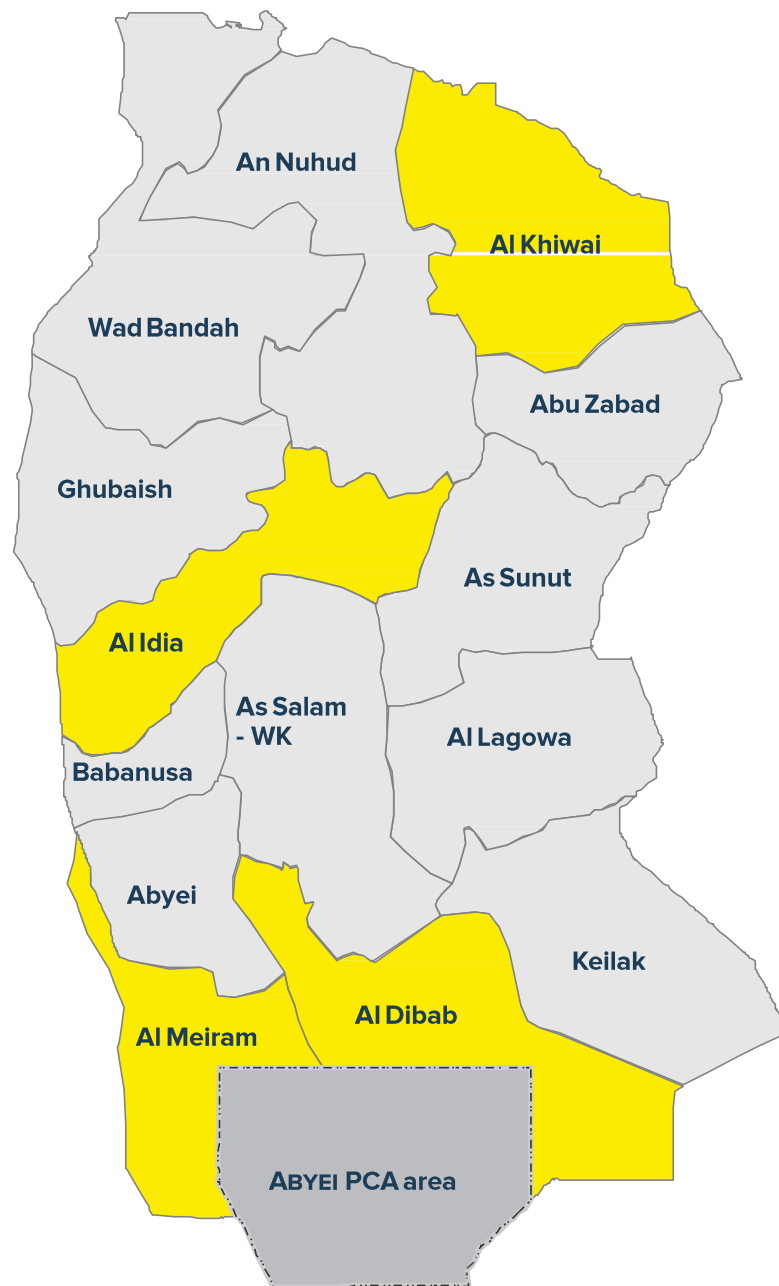


* Localities highlighted in yellow are the new localities

West Kordofan State:

Number of localities increased from 10 localities to **14 localities***

Al Khiwai	الخوي
Abu Zabad	أبوزيد
An Nuhud	النهود
Wad Bandah	دو بندا
As Sunut	أسنوط
Al Idia	الأضية
Ghubaish	مَشيبغ
Al Lagowa	لقاوة
As Salam - WK	السلام-ك غ
Babanusa	بسونبار
Keilak	كليك
Al Dibab	الدب
Abyei	أبيي
Al Meiram	الميرم



* Localities highlighted in yellow are the new localities

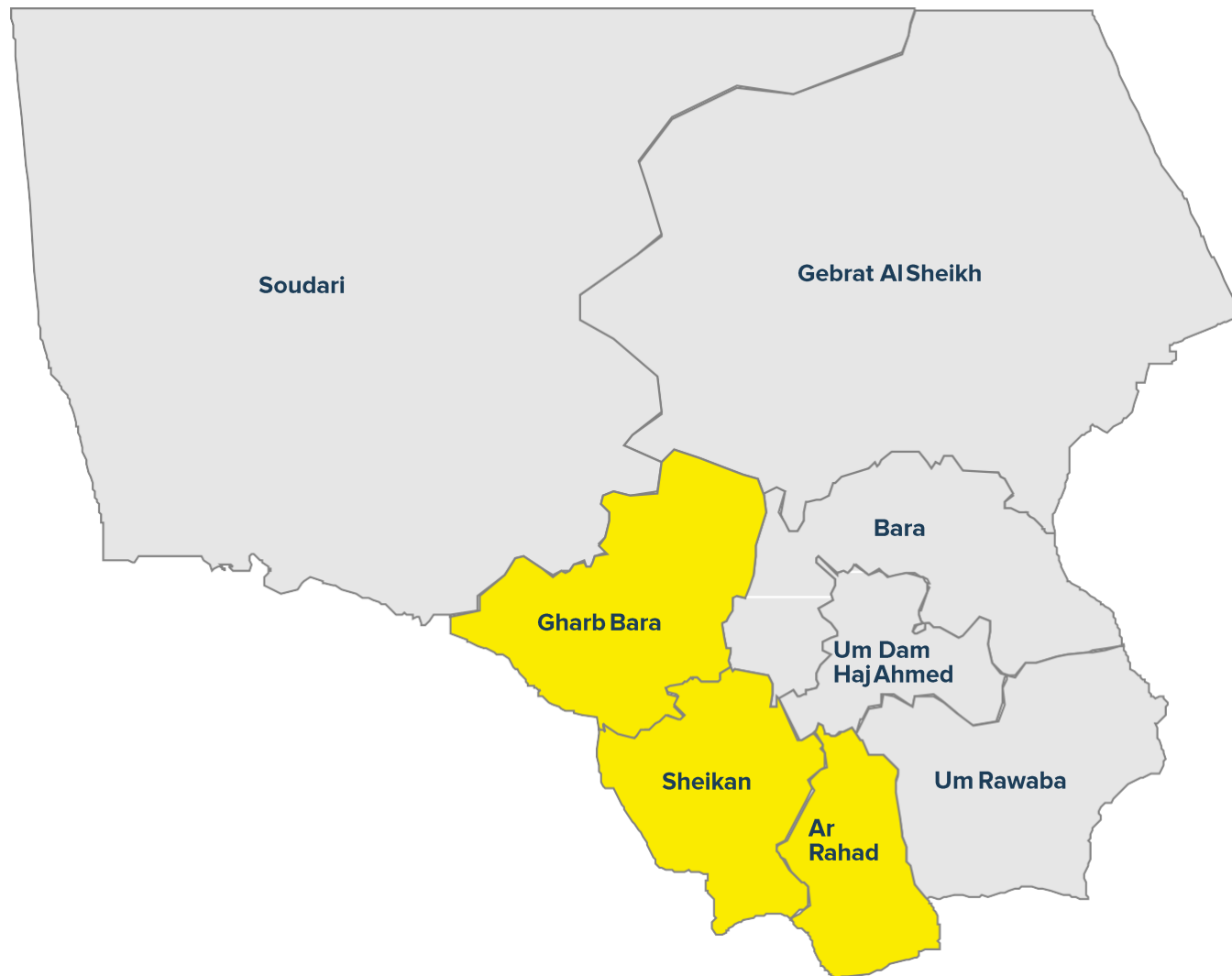
North Kordofan State:

Number of localities increased from 5 localities to

8 localities*

Gebrat Al Sheikh	الشيخ جبرة
Soudari	سويرة
Bara	بار
Gharb Bara	غرب بار
Um Dam Haj Ahmed	مد ما حاً دحمد
Um Rawaba	اور مابة
Ar Rahad	الرهة
Sheikan	شيكان

* Localities highlighted in yellow are the new localities



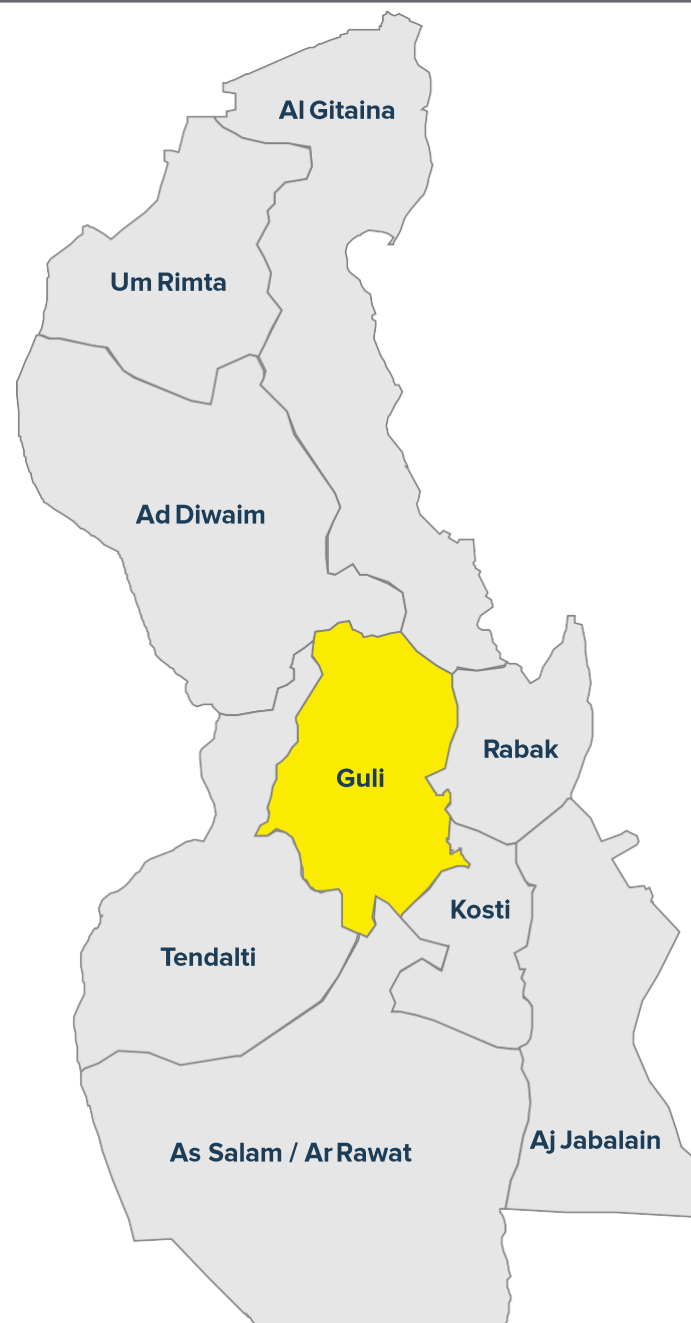
White Nile State:

Number of localities increased from 8 localities to

9 localities*

Al Gitaina	القطينة
Um Rimta	رمأمنة
Ad Diwaim	الدويم
Rabak	ربك
Guli	جلف
Tendalti	تندلنت
Kosti	كستوك
As Salam / Ar Rawat	السلام / الارتاوا
Aj Jabalain	الجبليين

* Localities highlighted in yellow are the new localities



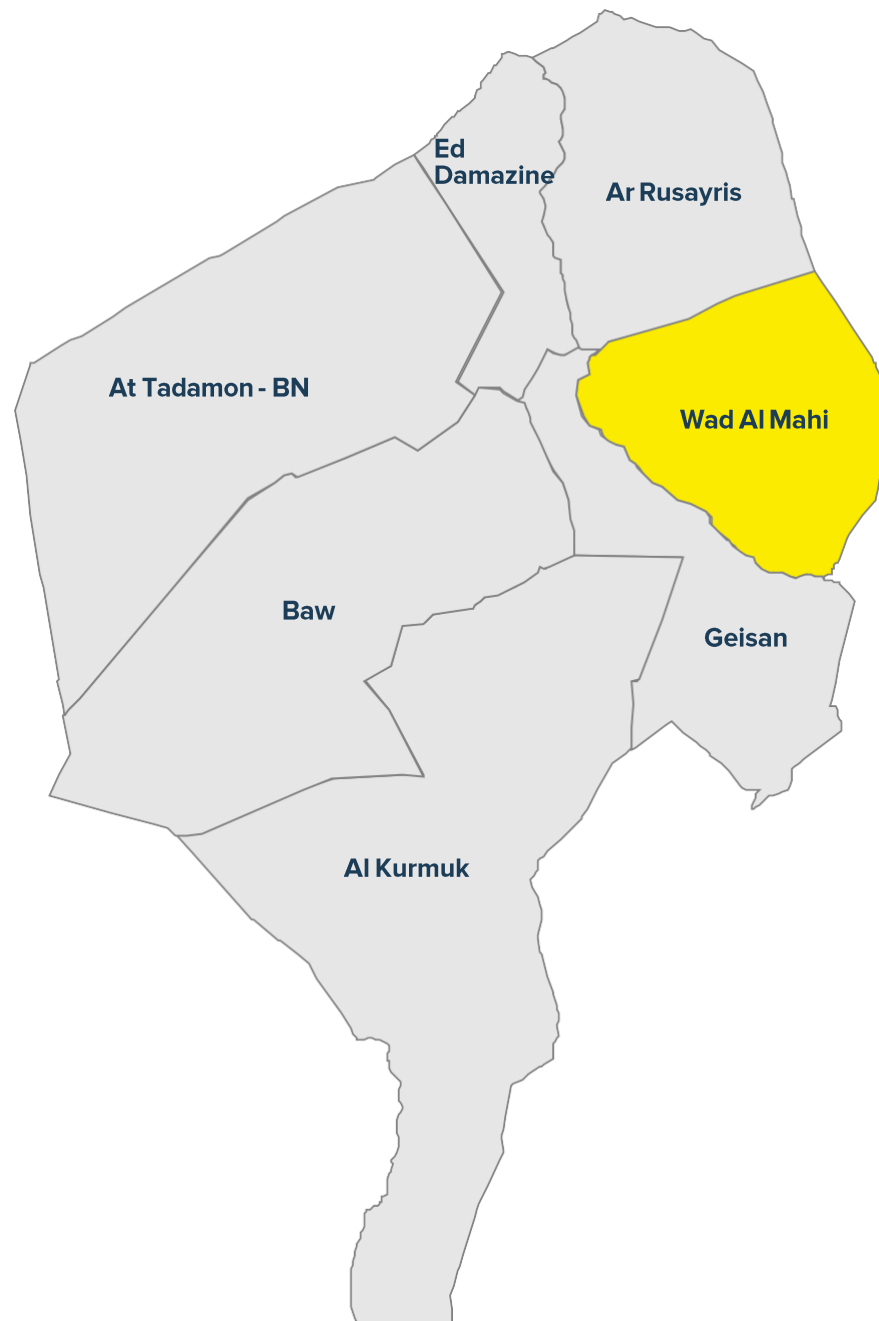
Blue Nile State:

Number of localities increased from 6 localities to

7 localities*

Ed Damazine	الدمازين
Ar Rusayris	الروصيرص
Wad Al Mahi	ادولماحي
Geisan	قيسان
Al Kurmuk	الكرمك
Baw	باو
At Tadamon - BN	التضامن-ق ن

* Localities highlighted in yellow are the new localities



Sennar State:

Number of localities remained as

7 localities

Sharg Sennar	شرق سنار
Sennar	سنار
Ad Dinder	الدندر
As Suki	السكوي
Sinja	سجنس
Ad Dali	الدالي
Abu Hujar	أبو حجار



Aj Jazirah State:

Number of localities increased from 7 localities to **8 localities***

Sharg Aj Jazirah	شراق لجزيرة
Al Kamlin	الكاملين
Al Hasahisa	الحصاحيسا
Um Algura	المألقرى
Medani Al Kubra	مدني الكبرى
Janub Aj Jazirah	جنوب الجزيرة
Al Manaqil	المناقل
Al Qurashi	القرشي

* Localities highlighted in yellow are the new localities



Gedaref State:

Number of localities remained as

12 localities

Al Butanah	البطانة
Al Fashaga	الفشقة
Wasat Al Gedaref	وسطا لقضافر
Madeinat Al Gedaref	مدينة لقضافر
Al Fao	الفاو
Al Qureisha	القريشة
Galabat Ash-Shargiah	القلابات لشرقية
Gala'a Al Nahal	قلع لنحل
Al Mafaza	المفازة
Ar Rahad	الرهذ
Basundah	باسندة
Al Galabat Al Gharbyah - Kassab	القلابات لغربية - كساب

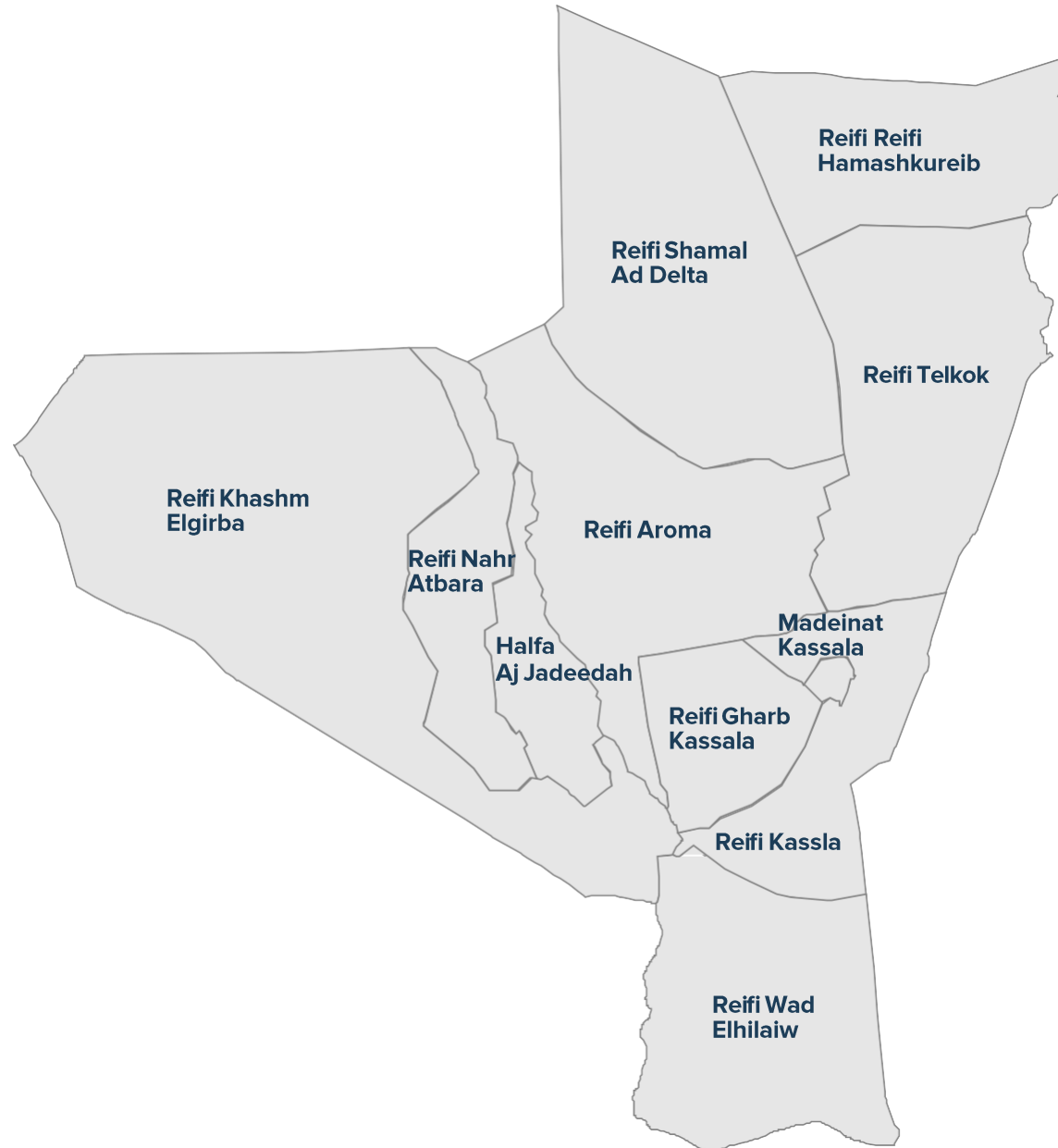


Kassala State:

Number of localities remained as

11 localities

Reifi Reifi Hamashkureib	ريفى همش كوريب
Reifi Shamal Ad Delta	ريفى شمال الدلتا
Reifi Telkok	ريفى تلوكوك
Reifi Aroma	ريفى ورا ما
Halfa Aj Jadeedah	حلفا الجديدة
Reifi Nahr Atbara	ريفى نهر عطبرة
Reifi Khashm Elgirba	ريفى خشم القرية
Reifi Kassla	ريفى كسلا
Madeinat Kassala	مناينة كسلا
Reifi Gharb Kassala	ريفى غرب كسلا
Reifi Wad Elhilaiw	ريفى واد حلبيو



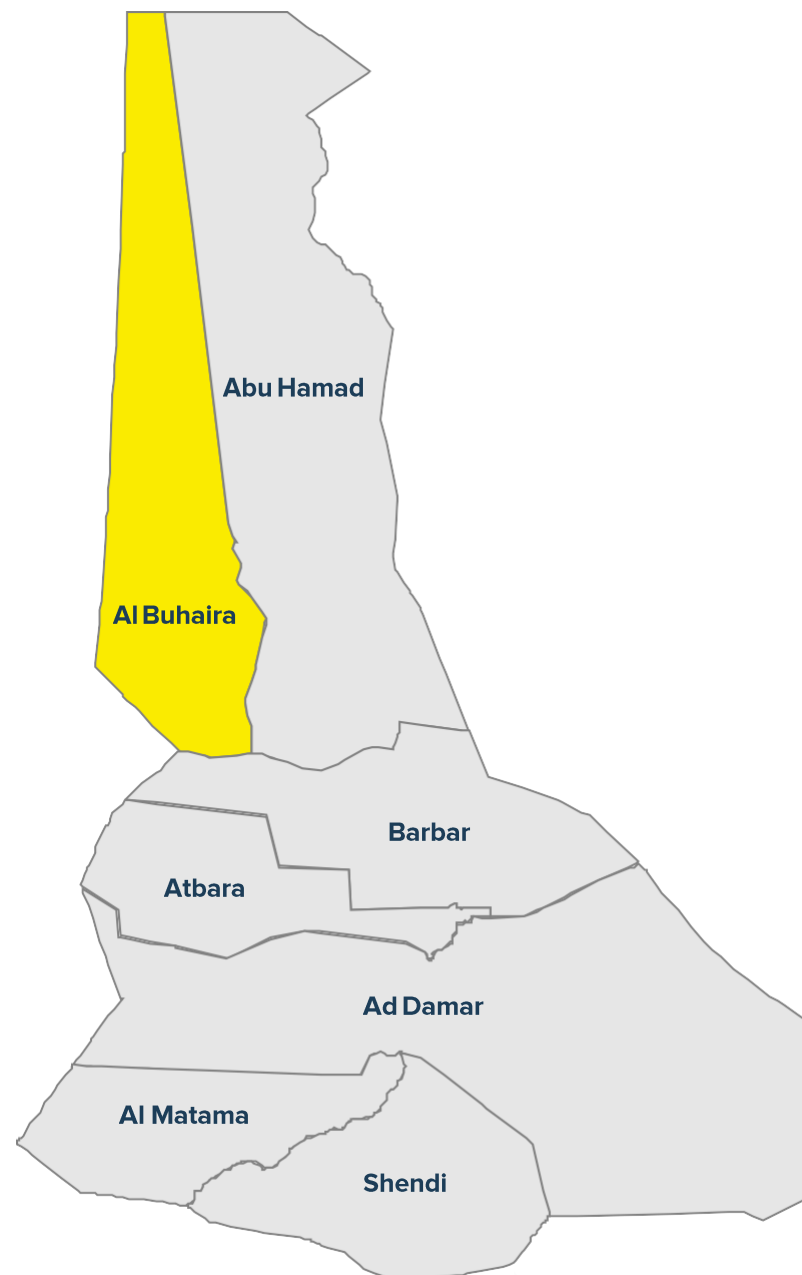
River Nile State:

Number of localities increased from 6 localities to

7 localities*

Al Buhaira	البحيرة
Abu Hamad	أبو حمد
Barbar	دبر
Atbara	عطبرة
Ad Damar	الدامر
Al Matama	المنمة
Shendi	شندي

* Localities highlighted in yellow are the new localities



Red Sea State:

Number of localities remained as
10 localities

Hala'ib	بيلاد
Jubayt Elma'adin	جببت المعاند
Al Ganab	القنب
Port Sudan	بورتسودان
Sawakin	سواكن
Sinkat	سنكات
Haya	هيا
Dordieb	درديب
Tawkar	طوكر
Agig	قيقع

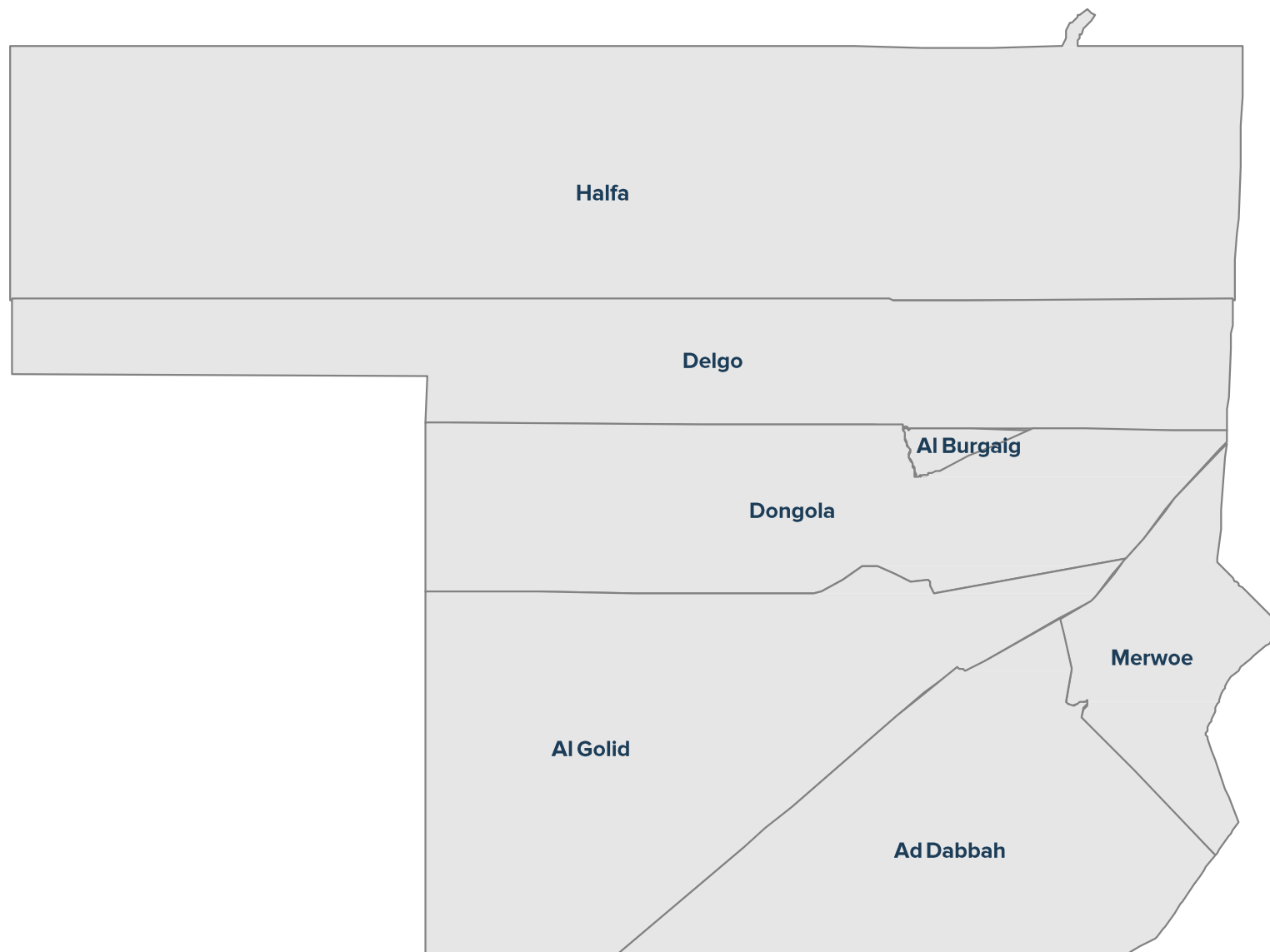


Northern State:

Number of localities remained as

7 localities

Halfa	أفلا
Delgo	دلغو
Al Burgaig	البرقيق
Dongola	دنقلا
Al Golid	القولد
Merwoe	مريو
Ad Dabbah	الدبة





Author: UNHCR in Sudan

Feedback: Information Management "sudkhim@unhcr.org"