

2017

PLAN DE RÉPONSE D'URGENCE

NOV. - DÉC. 2017

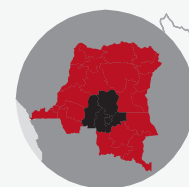
A young child with dark skin and short hair is looking out of a window. The child is wearing a light-colored shirt. The window has a wooden frame and some green and white patterns on the glass. The background is a plain wall.

**RÉGION DU KASAÏ,
KWILU ET LUALABA
(RD CONGO)**

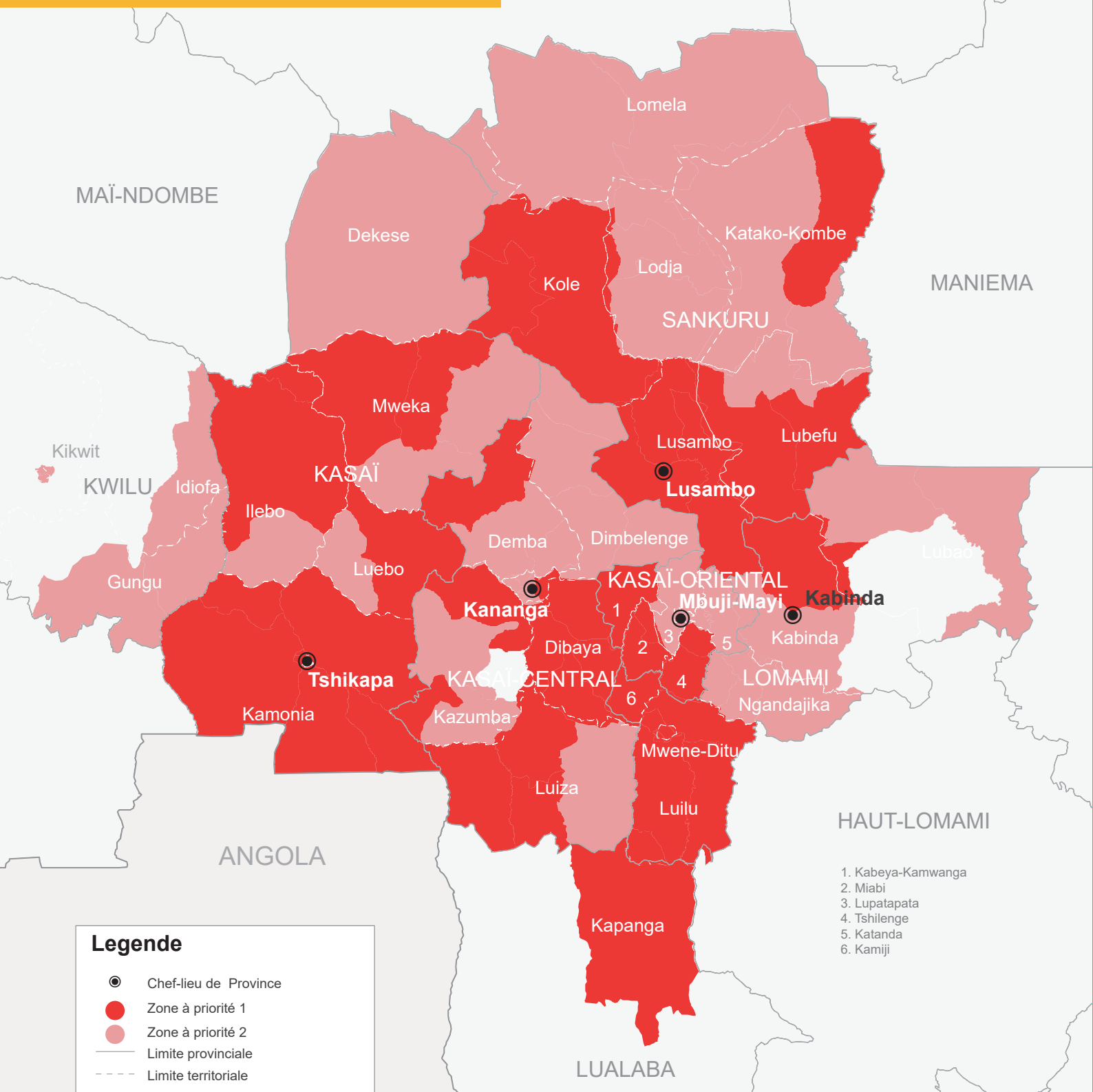
PLANS OPERATIONNELS

US\$ 241,6M

Nécessaires pour assurer une assistance vitale et la protection à 1 811 000 personnes dans les six mois à venir.



TSHOPO



INTRODUCTION

Suite à la déclaration de crise L3 en RD Congo au mois d'octobre 2017, et en lien avec la mise à jour 2018 du Plan de Réponse Humanitaire (PRH) 2017-2019, l'Equipe Humanitaire Pays (EHP) a jugé nécessaire que soient élaborés des plans opérationnels pour les zones prioritaires concernées, notamment la région du Kasai.

Objectifs

L'objectif général de ce Plan opérationnel la région du Kasai est d'orienter la stratégie de réponse d'urgence au cours des six prochains mois, en vue d'une assistance rapide, efficace et adéquate aux besoins des populations affectées. Plus spécifiquement il s'agit : d'une part d'approfondir l'analyse de l'impact humanitaire de la crise en cours; et d'autre part définir les priorités stratégiques et opérationnelles de la réponse humanitaire selon une approche multisectorielle et les objectifs fixés dans le PRH 2017-2019. Ce document met l'accent sur les besoins immédiats en vue d'une mobilisation rapide et efficace des ressources nécessaires à protéger la vie et les droits fondamentaux des personnes affectées dans les zones évaluées comme étant "à risque élevé". Ce plan cible 1,8 millions de personnes ayant besoin d'une assistance humanitaire vitale immédiate. L'allocation de ressources suffisantes, ainsi que l'implication des communautés affectées dans la réponse sont deux éléments clés essentiels à la réussite de ce plan.

Méthodologie

L'analyse de l'impact humanitaire de la crise développée dans le cadre de ce Plan a été élaborée sur la base d'une évaluation conjointe du niveau de sévérité des besoins et des risques de violation des droits fondamentaux des personnes affectées par la crise dans la région du Kasai. L'analyse est basée sur une priorisation par unité géographique (zone de santé/aires de santé), selon le niveau de sévérité des besoins, en cohérence avec l'approche multisectorielle et la définition de vulnérabilité fixés par la stratégie globale, développée dans le cadre de la mise à jour 2018 du PRH 2017-2019 pour la RDC. L'exercice a pris en compte d'une part la mise à jour des besoins¹ (réalisée à travers un atelier national d'analyse technique et des ateliers provinciaux) ; et d'autre part l'analyse collective du contexte par la communauté humanitaire au niveau provincial, à travers une implication active des membres de l'Intercluster Provincial (ICP) et du Comité Provincial Inter Agence (CPIA) des zones en crise. Les critères appliqués pour la priorisation se résument comme suit : i) Profil Humanitaire intégrant les chiffres de planification ressortis du processus de mise à jour 2018 du PRH de la RDC; ii) Conditions de vie des populations affectées par la crise ; iii) Capacités de réponse; iv) Capacité d'accès de l'assistance humanitaire.



APERÇU DE LA

CRISE

La situation d'urgence complexe qui éclaté dans la Province du Kasai Central en août 2016, s'est rapidement propagée dans toute la région du Kasai, entraînant d'immenses besoins humanitaires dans les six provinces du Kasai, Kasai Central, Kasai Oriental, Lomami, Sankuru, et Lualaba. Malgré la mobilisation de la communauté humanitaire, près de 1,9 millions de personnes auront besoin d'aide humanitaire au cours des six prochains mois - dont une majorité de personnes déplacées internes, retournées dans leur milieu d'origine et familles d'accueil.

PERSONNES DANS LE BESOIN


1,9M

PERSONNES CIBLÉES


1,8M

BUDGET REQUIS US\$


241,6M

Des besoins en augmentation

A mesure que le conflit entre la milice Kamwina Nsapu et les forces nationales de sécurité a pris de l'ampleur, les tensions intercommunautaires à connotation ethnique qui préexistaient se sont aggravées, contribuant à créer un climat d'insécurité généralisé.

Durant l'année 2017, la situation a continué à se dégrader. Le conflit a provoqué des déplacements internes massifs (1,4 millions de personnes déplacées internes) et de multiples violations des droits de l'homme (y compris des violences basées sur le genre), ce qui a eu de graves conséquences humanitaires.

Cet impact humanitaire s'est notamment traduit par les problématiques suivantes : insécurité alimentaire, malnutrition sévère, pression économique et sociale croissante sur les communautés d'accueil, perte des moyens de subsistance, destruction d'infrastructures de base (eau, santé, éducation), et perturbations des campagnes agricoles.

De plus, des milliers d'enfants ont été séparés de leurs familles et utilisés dans les combats. En outre, des préoccupations sont soulevées concernant la situation sécuritaire et la protection dans les zones frontalières avec l'Angola suite à des cas signalés d'expulsion de ressortissants congolais. Malgré la mobilisation de la communauté humanitaire pour apporter une assistance multisectorielle d'urgence (sécurité alimentaire, articles ménagers essentiels/abris, santé, éducation,

eau hygiène et assainissement, nutrition, protection), ciblant les populations les plus vulnérables dans un contexte opérationnel complexe (accès humanitaire et sécurité), la réponse n'a pas suffi à couvrir les besoins identifiés, principalement en raison d'un manque de financement et de capacités opérationnelles.

Bien que la situation sécuritaire ait connu une nette amélioration à partir du troisième trimestre de 2017, la situation humanitaire ne semble pas évoluer positivement. Une dynamique de retour s'est installée, particulièrement dans le Kasai Central, avec au total 631 000 personnes retournées à ce jour, cherchant à regagner leurs terres et rétablir leurs moyens de subsistance. Cependant, en raison des destructions importantes dans leurs villages d'origine, ces retournés continuent d'exercer une forte pression sur les familles d'accueil, dont la résilience a déjà été mise à rude épreuve depuis le début de la crise.

Par ailleurs, dans la Province du Kasai, les incidents de sécurité persistent en raison des activités de Kamuina Nsapu et des FARDC, mais surtout des tensions intercommunautaires (entre les groupements Tshokwe et Pende et les populations Luba et Lulus). Ces tensions continuent de provoquer des déplacements vers l'Angola et le Kasai Central, avec peu de perspectives de retour dans le court et moyen terme.

En octobre 2017, une épidémie de choléra a été déclarée dans la Province du Kasai (Ilebo), puis en novembre 2017 dans la

Province de Lomami (Kanda Kanda). Dans le contexte actuel de mouvements de populations (y compris les retours) et de faiblesse des infrastructures d'eau, d'assainissement et de santé au niveau communautaire, il existe un risque réel de propagation rapide à travers les différentes provinces.

L'expansion de la zone affectée

La crise s'est étendue avec une rapidité extrême depuis 2016, compte tenu notamment de la vitesse avec laquelle les milices et les forces de sécurité ont étendu leur champ d'opération sur le terrain. Entre août 2016 et avril 2017, la crise s'est propagée à partir du territoire de Dibaya (Kasaï Central) jusqu'au territoire de Lusambo (Sankuru) en passant par le Kasaï Oriental, le Kasaï et la Lomami.

En date du 1er novembre 2017 et avec la stabilisation progressive de la situation sécuritaire, le principal « hotspot » du conflit se localise dans les territoires de Kamonia, Tshikapa et de Luebo (Kasaï).

Les hostilités continuent sporadiquement en raison de l'activité des FARDC et des milices Kamwina Nsapu, mais aussi de l'implication des milices Bana Mura, Tshokwe et Pende dans le conflit. Des exactions sont commises par les différentes parties sur la population locale, aggravant les tensions interethniques et intercommunautaires. Ces incidents entraînent des violations graves des droits de l'homme (qui exacerbent la situation de vulnérabilité des femmes et des filles et les risques liés aux violences basées sur le genre), des destructions et des nouveaux mouvements de population.

Territoires affectés en date du 1^{er} novembre 2017

Au total, 79 zones de santé sur 95 sont affectées par le conflit, en raison des nombreux déplacements de population (y compris retournés) et de destruction de villages et d'infrastructure. D'autres zones de santé sont touchées par la flambée de l'épidémie de choléra (provinces du Kasaï, de la Lomami et du Sankuru). Dans le Kasaï Central, il s'agit de 24 sur 26 zones de santé (ZS) ; dans le Kasaï, il s'agit de la totalité des 18 ZS ; dans le Kasaï Oriental, il s'agit de 19 ZS ; dans la Lomami, 8 ZS sur un total de 16 ; et dans le Sankuru, 6 ZS sur 16 ; dans le Lualaba, 1 ZS sur 13 ; dans le Kwilu, et 5 ZS sur 24.

PROVINCE/ZONE	TERRITOIRES AFFECTÉES
Province du Kasaï-Central	Dibaya, Luiza, Kazumba, Kananga, Demba, Dimbelenge
Province du Kasaï	Kamonia, Luebo, Ilebo, Mweka, Dekese
Province du Kasaï Oriental	Mbuji-Mayi, Miabi, Lupatapata, Kabeya-Kamwanga, Katanda, Tshilengue
Province de la Lomami	Mwene-Ditu, Luilu, Kabinda, Kamiji, Lubao, Ngandajika
Province du Sankuru	Lusambo, Kole
Province du Lualaba	Kapanga
Province du Kwilu	Gungu, Kikwit et Idiofa

Renforcement de la réponse

Compte tenu de l'ampleur qu'a pris la crise, les organisations humanitaires tentent de renforcer leur présence dans les trois pôles principaux qui sont Kananga (Kasaï Central, Lualaba), Tshikapa (Kasaï) et Mbuji-Mayi (Kasaï Oriental, Lomami et Sankuru). La majorité des acteurs (agences du Système des Nations Unies et ONGI) se sont concentrés à Kananga, dont certains avec une couverture régionale Kasaï.

Depuis août 2017, les capacités de réponse ont été également renforcées à Tshikapa avec l'arrivée de nouveaux acteurs. Les besoins les plus pressants ont été constatés dans les territoires de Kamonia et Luebo.

Les zones touchées par le conflit et par les mouvements de population peuvent être divisés en deux grandes catégories : (i) les zones accessibles (y compris celles où la situation sécuritaire reste encore volatile), et (ii) les zones à accès limité en raison des contraintes logistiques. De nombreux défis sont liés au mauvais réseau routier (particulièrement pendant la saison des pluies), à la destruction des infrastructures (ponts, bacs) et à l'étendue géographique de la zone touchée. La complexité du contexte, les ressources limitées face à l'ampleur de la crise et la nécessité d'assurer la complémentarité entre les secours d'urgence et l'assistance à long terme exigent un effort de coordination particulier avec les acteurs de développement déjà établis dans la région du Kasaï.

Ce plan opérationnel a été préparé par l'Inter-cluster provincial à Kananga, à Tshikapa, à Mbuji-Mayi, et à Lubumbashi, avec l'appui des Comités provinciaux inter-agences (CPIA) et le soutien technique d'OCHA. Il s'inscrit dans le cadre des trois objectifs stratégiques du Plan de réponse humanitaire pour la RDC 2017-2019 tout en tenant compte de l'urgence complexe en cours dans la région du Kasaï et de son impact sur les besoins en protection, l'accès aux services et aux biens de base, la situation nutritionnelle et les risques d'épidémie.

IMPACT DE

LA CRISE

Dynamique du conflit

Depuis le début du conflit, les milices sont de plus en plus fragmentées. A ce jour, elles répondent à des hiérarchies autonomes, parfois en concurrence interne. En effet, dans un premier temps, la mobilisation des miliciens a démarré suite à la mort d'un chef coutumier dans le territoire de Dibaya. Cet évènement a eu un effet catalytique sur les revendications de la population locale en matière de gestion autonome du pouvoir coutumier. La volatilité de la situation politique au niveau national, en lien avec le processus électoral, ainsi que la problématique de la reconnaissance du pouvoir coutumier, ont progressivement poussé d'autres chefs coutumiers dans les zones limitrophes à rejoindre le mouvement, avec l'appui du groupe originel de miliciens. Ainsi, depuis sa genèse, le mouvement de miliciens s'est étendu et rapidement perdu son homogénéité. Ce morcellement engendre des enjeux majeurs en ce qui concerne les perspectives de résolution du conflit par le dialogue.

Le conflit entre miliciens et forces de sécurité a entraîné la montée de violences entre communautés, plus particulièrement dans la Province du Kasai, en raison de leur soutien aux différentes parties au conflit. En effet, les populations dans la région des Kasai appartiennent à une multiplicité de groupes ethniques interdépendants, dont la relation historique a été caractérisée par une coexistence essentiellement pacifique, avec des épisodes occasionnels de violence. La crise actuelle a exacerbé les ressentiments et la violence préexistants entre ces groupes en raison des liens perçus d'une partie de la population avec les membres du mouvement des milices. Elle se greffe aux tensions entre communautés générées par le récent découpage administratif des provinces, l'effritement des systèmes de médiation traditionnelle et des structures de pouvoir coutumier, ainsi que la manifestation locale des rivalités politiques au niveau national. La résurgence des conflits intercommunautaires affectent particulièrement les territoires de Tshikapa, Kamonia et Luebo (Province de Kasai) et dans les territoires de Luilu (Lomami) et de Lusambo (Sankuru).

Depuis juin 2017, une accalmie progressive s'est installée dans le Kasai, principalement grâce au déploiement massif des FARDC dans les différentes provinces et aux arrestations d'éléments clés des milices. Cependant, plusieurs facteurs présents pourraient provoquer une remontée des violences à tout moment. Parmi ceux-ci nous comptons la présence continue des milices et leurs efforts de regroupement dans

les territoires, la montée des tensions intercommunautaires (également liée à la dynamique de retour des personnes déplacées dans leurs lieux d'origine et au faible accès aux services sociaux de base), ainsi que le mécontentement populaire vis à vis du nouveau calendrier électoral.

Le retour progressif à la stabilité sécuritaire dans les différentes provinces a facilité les mouvements de retour des déplacés et des réfugiés dans leurs lieux d'origine, plus particulièrement dans le Kasai Central et la Lomami. Cependant, les exactions commises par les milices et les forces de l'ordre à l'encontre de la population civile sont encore nombreuses, ce qui génère des préoccupations en matière de protection et engendre de nouveaux mouvements de population sporadiques vers la brousse ou vers la province voisine.

Ampleur du conflit et des déplacements

L'analyse des dynamiques de mouvements de personnes affectées par les affrontements, en lien avec les spécificités de chaque zone, fait ressortir les constats généraux suivants :

La plupart des personnes déplacées internes (PDI) sont concentrées dans les agglomérations les plus sécurisées, au sein de familles d'accueil. Ces localités se trouvent parfois à proximité des villages d'origine des déplacés, mais la plupart d'entre eux choisissent plutôt d'aller dans une province voisine, pour s'éloigner le plus possible des tensions intercommunautaires et des activités des milices ou des forces de sécurité dans leur zone d'origine. Un nombre indéterminé de déplacés a fui en brousse (souvent à proximité des terres exploitées), ou sont en déplacement continu. Cet aspect a un impact sur le suivi des alertes et l'estimation de personnes déplacées et retournées.

Dans les zones de retour où les conditions sécuritaires le permettent, les populations tentent de regagner leurs maisons dans leurs villages d'origine, notamment dans le Kasai Central et la Lomami. En raison de la destruction à grande échelle des habitations, des écoles et des structures de santé, un grand nombre de retournés s'installe dans les villages voisins au sein de communautés d'accueil, en attendant que toutes les conditions soient réunies pour un retour durable.

PRINCIPAUX BESOINS

HUMANITAIRES

Selon les informations disponibles et les observations réalisées sur le terrain, les priorités les plus urgentes suivantes ont été identifiées:

VIOLATIONS DU DROIT À LA VIE, À LA DIGNITÉ ET À L'INTÉGRITÉ DE LA PERSONNE

Tous les civils dans les zones touchées par la crise courent le risque d'être victimes de graves violations des droits de l'homme, dont les mutilations physiques et la mort, les violences sexuelles et les arrestations arbitraires d'adultes et de mineurs. 585 cas de filles et garçons utilisés comme combattants ou boucliers humains par des milices ont déjà été séparés, y compris 344 dont le recrutement était récent. Ces enfants ont besoin de services d'identification, de documentation, de regroupement familial (IDTR), ainsi que d'assistance juridique. Plus de 64 456 femmes (y compris déplacées et retournées) ont été victimes de violences sexuelles. Par ailleurs, il existe plus largement un niveau élevé de stress et de traumatisme psychologique chez l'ensemble de la population des zones touchées, ce qui a un impact important sur la capacité des populations à mener une vie normale.

VULNÉRABILITÉ AIGÜE EN RAISON DE LA PERTE DE L'ACCÈS AUX BIENS, AUX SERVICES ET AUX MOYENS DE SUBSISTANCE DE BASE

Fin octobre 2017, sur un total de 1,4 millions de personnes déplacées internes, près de 631 000 sont rentrées chez elles, – bien souvent pour trouver leurs maisons et leurs ressources pillées ou détruites. Bien qu'une partie substantielle des personnes déplacées ait fui dans la brousse, certaines ont trouvé refuge dans des familles ou des communautés d'accueil. Dans un contexte de hausse des prix et d'entraves à l'accès aux services et biens de base (y compris les produits non alimentaires), les capacités de ces communautés d'accueil sont à présent épuisées, après plusieurs mois passés à partager leurs maigres ressources. La majorité de la population des zones touchées subvient à ses besoins de base grâce à l'agriculture, à l'élevage et aux activités commerciales. Toutes ces activités sont lourdement perturbées par la crise et par les nombreux déplacements. L'accès aux services de base les plus courants a été réduit, notamment les services de santé, l'eau potable et les infrastructures d'hygiène, ainsi que l'éducation. Cette crise vient aggraver la situation des populations dans un contexte qui était déjà marquée par des indicateurs de développement parmi les plus bas du pays. Plusieurs zones de santé sont en phase 3 et 4 du Cadre Intégré de Classification de la Sécurité Alimentaire (IPC): zone de santé de Kalamba (Province du Lualaba), Idiofa, et Gungu (Province du Kwilu).

EPIDÉMIES ET MALNUTRITION AIGÜE

La situation nutritionnelle déjà alarmante est aggravée par la crise, notamment en raison de l'interruption du cycle de traitement des patients pris en charge pour la malnutrition aigüe sévère (MAS) ou malnutrition aigüe modérée (MAM) ; des pillages ou des pertes au sein des unités nutritionnelles thérapeutiques, et d'un manque prolongé d'accès à la nourriture de base, avec des risques particuliers pour les enfants de moins de 5 ans, les femmes à partir de 6 mois de grossesse et allaitantes, ainsi que les malades atteints du VIH/SIDA et de la tuberculose. Entre avril et novembre 2017, le nombre de zones de santé en alerte nutritionnelle est passée de 8 à 23. Pour la première fois depuis 12 ans, une épidémie du choléra a été confirmée dans le Kasai (Province du Kasai, Territoire d'Ilebo) en octobre 2017. Depuis le 1er novembre, de nouveaux foyers sont apparus dans La Lomami (territoires Luilu, Ngandajika) et des cas suspects sont rapportés dans le Sankuru (territoire Kole). Le risque de propagation du choléra et d'autres épidémies (comme le paludisme, la rougeole et le virus Ebola), est amplifié par les déplacements de populations et la surpopulation dans certaines localités, ainsi que par l'absence de plans de préventions et de connaissances sur les mécanismes de prise en charge. Avant la crise, les Kasai étaient déjà confrontés à une situation alarmante en raison des capacités de surveillance épidémiologiques insuffisantes et du faible accès aux services de santé. Dans la zone de santé de Kalamba (Province du Lualaba), les taux de malnutrition sont au dessus des seuils d'urgence: 6,2% pour la MAS et 12,7% pour la MAG.

UNE APPROCHE COORDONNÉE POUR UNE ASSISTANCE HUMANITAIRE RAPIDE, EFFICACE, RESPONSABLE ET FONDÉE SUR DES PRINCIPES

Depuis le début de la crise, le système de suivi des alertes humanitaires dans les Kasai a été renforcé pour suivre les incidents humanitaires, les déplacements et les besoins identifiés. Bien qu'il s'agisse d'une condition préalable importante pour l'alerte précoce et la réponse, le système de surveillance exige une attention et un soutien continus. Il est également important de renforcer les mécanismes de suivi et de référencement pour les cas de protection, compte tenu du niveau de violence aigüe signalé dans les zones touchées par le conflit. De même, une préoccupation majeure porte sur le manque de stocks de contingence pour la réponse rapide. Pour que l'assistance humanitaire puisse être fournie de manière efficace et sécurisée, les activités de sensibilisation et de communication au niveau local doivent être élargies, afin d'améliorer l'accès humanitaire et l'acceptation par les acteurs locaux. Une attention particulière doit être accordée à la surveillance et à la prise en charge épidémiologique, compte tenu de la vulnérabilité aux épidémies, en particulier au choléra.

STRATEGIE ET MODALITES DE

REPONSE

Principes conducteurs

La stratégie et les modalités de réponse humanitaire ont été développées en conformité avec le cadre logique du Plan de Réponse Humanitaire pour la RDC 2017-2019. Dans ce sens, la stratégie dans les cinq provinces est articulée autour des trois premiers objectifs stratégiques du PRH (OS1, OS2, OS3) et des objectifs spécifiques pertinents. Les activités ont été identifiées au sein des clusters et groupes sectoriels, en tenant compte du contexte, pour la durée de six mois de l'urgence L3, et en fonction des zones de santé les plus prioritaires pour une assistance multisectorielle.

En termes de priorisation, les paquets minimums d'activités ont été conçus dans une optique « life saving » pour répondre aux besoins vitaux les plus urgents.

Les modalités d'intervention ont été développées en prenant en considération les risques et les enjeux liés au respect du principe de « ne pas nuire ».

Etant donné les spécificités du contexte et de la crise, la stratégie de réponse visera à impliquer les acteurs humanitaires déjà opérationnels dans la région afin de capitaliser sur leur connaissance approfondie des dynamiques socio-culturelles locales. Le lien avec ces acteurs facilitera les activités de coordination et l'harmonisation des approches et des modalités d'intervention avec les programmes de développement en cours.

Concernant les gaps financiers, ceux-ci ont été estimés en prenant compte les personnes déjà couvertes par les activités de réponse d'urgence. Ces dernières ont été soustraites de l'estimation des personnes dans le besoin. Pour les coûts unitaires, l'estimation a été basée sur le coût par bénéficiaire fixé par secteur dans le PRH pour la RDC 2017-2019, avec une légère adaptation selon les prix au niveau local.

OBJECTIF STRATEGIQUE 1 (OS1)

L'amélioration immédiate des conditions de vie des personnes affectées par la crise et en particulier les plus vulnérables.

PERSONNES CIBLEES

 1,3M

OBJECTIF STRATEGIQUE 2 (OS2)

La protection des personnes touchées par la crise et l'assurance du respect de leurs droits humains.

PERSONNES CIBLEES

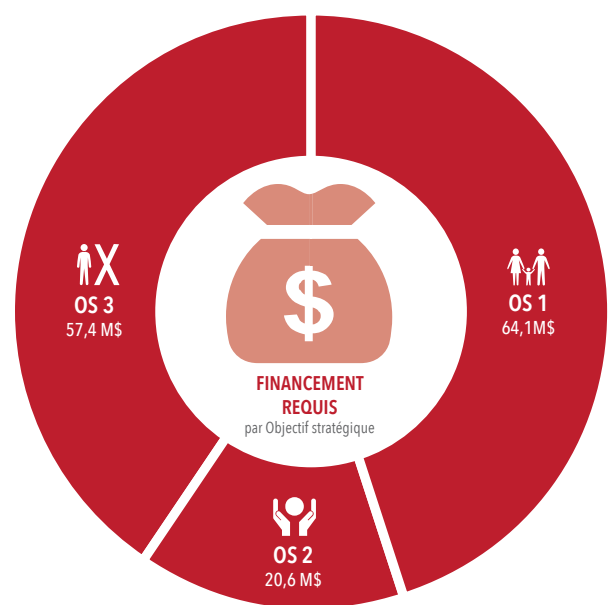
 0,3M

OBJECTIF STRATEGIQUE 3 (OS3)

La réduction de la surmortalité et la surmorbidity des personnes affectées par la crise.

PERSONNES CIBLEES

 1,2K



OBJECTIFS

STRATÉGIQUES

L'AMÉLIORATION IMMÉDIATE DES CONDITIONS DE VIE DES PERSONNES AFFECTÉES PAR LA CRISE, ET EN PRIORITÉ LES PLUS VULNÉRABLES

- Fournir l'accès aux produits de base (nourriture, abris et articles non alimentaires) par des distributions directes ou par le biais d'outils monétaires, en fonction du contexte local.
- Fournir l'accès aux services de base (santé, WASH et éducation d'urgence).

LA PROTECTION DES PERSONNES AFFECTÉES PAR LA CRISE HUMANITAIRE, ET L'ASSURANCE DU RESPECT DE LEURS DROITS HUMAINS

- Faire le suivi des incidents de protection dans toutes les zones touchées, en ayant recours aux mécanismes d'alerte précoce adéquats.
- Prévenir et répondre aux cas de protection (enfants non accompagnés et séparés, victimes de violences sexuelles basées sur le genre, etc.) en vue d'une assistance multisectorielle.
- Assurer le respect du principe "Ne pas nuire" grâce à un suivi collectif constant de la réponse.

LA DIMINUTION DE LA SURMORTALITÉ ET DE LA SURMORBIDITÉ DES PERSONNES AFFECTÉES PAR LA CRISE

- Fournir une aide multisectorielle d'urgence aux enfants gravement malnutris (moins de 5 ans) dans les zones touchées par la crise.
- Renforcer la surveillance épidémiologique et les capacités multisectorielles de réponse rapide.

UNE ASSISTANCE D'URGENCE RAPIDE ET ADÉQUATE DANS LES ZONES À ACCÈS LIMITÉ

- Renforcer les mécanismes d'alerte précoce et de réponse rapide dans les zones touchées par la crise.
- Fournir une assistance rapide aux personnes dans des zones à accès limité grâce à des stratégies alternatives de fourniture d'aide.
- Renforcer les capacités des stocks de contingence locaux mobilisés dans le cadre de la réponse rapide.

Prise en compte des conditions d'accès

QUESTIONS PRIORITAIRES EN MATIÈRE DE COORDINATION

- Renforcer les évaluations des besoins dans toutes les zones affectées; et les évaluations de la sécurité et des modalités opérationnelles dans les zones à accès réduit ;
- Renforcer la centralisation de la prise de décision stratégique et de la coordination sectorielle à Kananga ;
- S'aligner avec les politiques et les acteurs de développement ;
- Définir les modalités de coordination humanitaire dans la Province du Kwilu, où le mécanisme de point focaux humanitaire reste faible et inadapté au contexte de crise.

La méthodologie de mise en œuvre a été développée en prenant en considération les conditions d'accessibilité. Dans cette logique, la réflexion conjointe menée au sein de la communauté humanitaire au niveau provincial a conduit aux conclusions suivantes :

- Zones accessibles : ces zones doivent être priorisées pour la mise en place d'une réponse d'urgence. La situation sécuritaire ne représente pas un obstacle majeur à l'accès humanitaire mais elle exige une coordination et une évaluation approfondie des zones concernées ;
- Zones à accès limité : de nombreux défis sont liés au mauvais état du réseau routier (particulièrement durant la saison des pluies), aux infrastructures détruites (ponts, bacs), à l'étendue géographique de la zone touchée, et au manque d'informations sur les conditions opérationnelles dans les zones les plus éloignées - situées à plusieurs jours de déplacement en véhicule. La situation dans ces zones requiert un renforcement des évaluations des besoins, de la situation sécuritaire, et des modalités opérationnelles.

Etablissement des pôles de coordination

Le pôle de coordination humanitaire pour la crise dans la région du Kasai est centralisé à Kananga, Province du Kasai Central. En effet, la majorité des acteurs opérant dans cette zone ont basés à Kananga, à partir de laquelle ils gèrent à distance les opérations dans les autres provinces affectées de la région. Afin de renforcer la coordination pour la réponse aux besoins de la crise dans le Kasai, il est important de centraliser la prise de décision stratégique ainsi que la coordination sectorielle. Le Comité Provincial Inter-Agences (CPIA) à Kananga est l'organe de coordination stratégique pour la région, appuyé par les CPIA à Mbuji-Mayi et Tshikapa. Le leadership des clusters est centralisé à Kananga, avec des capacités de soutien (« roving ») aux groupes sectoriels dans les autres provinces.

Lien avec les programmes de développement

La complexité du contexte d'intervention, les contraintes financières face à l'ampleur de la crise, ainsi que la nécessité d'assurer une logique dans la stratégie de sortie, demandent un effort supplémentaire de coordination avec les programmes de développement. Cette coordination permettra de mutualiser et de valoriser les ressources disponibles, d'assurer l'harmonisation des approches et la complémentarité des différentes actions, ainsi que de préparer de manière préalable le processus de transition de l'urgence vers le développement à moyen terme. Ceci s'applique aussi bien dans les zones accessibles que dans celles où l'accès est réduit.

Ainsi, en fonction des retours progressifs des populations déplacées, les zones initialement ciblées par les programmes d'urgence pourraient être transférées aux acteurs de développement pour la prise de relais.

Tous les acteurs devront s'aligner avec les politiques et les approches appliquées par les acteurs de développement, en particulier en ce qui concerne le secteur de la santé. Ceci afin de ne pas nuire aux efforts de développement déjà en cours et de renforcer la résilience.

ACCES

OPÉRATIONNEL

Les différentes zones de la région du Kasai sont divisées en deux catégories :

- Zones accessibles ;
- Zones à accès limité ou réduit.

La catégorisation de l'accessibilité par zone ou territoire est reflétée ci-dessous. En fonction de la volatilité de la situation sécuritaire et de la saison des pluies, cette liste peut varier et demande une analyse et une mise à jour régulière.

La priorisation des zones pour la réponse humanitaire telle que définie dans ce plan opérationnel tient compte d'une analyse basée sur la sévérité des besoins humanitaires par secteur, des lacunes dans la réponse et des conditions d'accès. L'utilisation de ces critères de priorisation est justifiée par le manque de ressources pour répondre à la totalité des besoins. Un ciblage géographique a donc été établi au sein de chaque Inter-Cluster Provincial (ICP) et Comité Provincial Inter Agence (CPIA) sur la base des objectifs stratégiques du PRH. Ainsi, les CPIA de la région du Kasai ont ciblé, par objectif stratégique, le pourcentage de référence des personnes dans le besoin non-couvertes par l'assistance. Les pourcentages sectoriels de ciblage par les clusters ont également été pris en compte pour réduire la population ciblée à un niveau réaliste.

A. Les zones accessibles

Bien que les zones soient estimées accessibles, il est important de souligner que la situation sécuritaire reste volatile dans certaines zones du Kasai. Dans le contexte actuel, il est nécessaire que les acteurs humanitaires interagissent avec les forces de sécurité nationales, souvent peu sensibilisés sur les principes humanitaires et le fonctionnement de l'action humanitaire. L'établissement d'un réseau de contacts locaux est la pierre angulaire pour assurer la protection des équipes et de l'aide. Parallèlement, les zones accessibles dépendent également de la vitesse de dégradation du réseau routier par la pluie ainsi que du dysfonctionnement temporaire d'infrastructures spécifiques comme les ponts et les bacs.

Les nombreux barrages militaires sur les axes ont généralement peu d'impact sur le mouvement des acteurs humanitaires, mais des interférences ponctuelles provoquent parfois des retards. En effet, certains acteurs humanitaires sont soumis à des vérifications au niveau des barrages ainsi qu'au paiement de taxes aboutissant à des longues négociations pour assurer le libre passage. Dans certaines zones, notamment dans les territoires de Tshikapa, de Kamonia et de Luebo, des affrontements sporadiques

continuent d'être rapportés. Ces événements peuvent causer des limitations temporaires de mouvements ainsi que la suspension temporaire des activités de réponse.

Les priorités en termes de besoins se résument comme suit :

- Accès à la nourriture de base et à la restauration des moyens de subsistance ;
- Prise en charge de la malnutrition aiguë sévère ;
- Accès aux soins de santé primaires ;
- Accès à l'eau potable et aux activités de sensibilisation sur l'assainissement et l'hygiène ;
- Prise en charge des cas de protection (en particulier les enfants et victimes de violences basées sur le genre) ;
- Accès aux articles ménagers essentiels et à un abris ;
- Accès à l'éducation.

Une priorisation des zones de santé dans chaque province a été réalisée par les mécanismes inter-clusters sur la base des critères suivants :

- Sévérité des besoins (sur la base des analyses sectorielles disponibles) ;
- Evaluation rapide inter-agences pour la crise dans le Kasai (ERICK) ;
- Lacunes dans la réponse multisectorielle ;
- Concentrations des déplacés et retournés ;
- Accessibilité immédiate.

B. Les zones à accès réduit

Depuis le début de la crise, certaines zones à accessibilité réduite n'ont pu bénéficier d'aucune assistance humanitaire. En l'absence d'évaluations des besoins dans les zones les plus éloignées, d'une stratégie de réponse adaptée à leur contexte, et d'un niveau de financement suffisant pour répondre à tous les besoins du Kasai, ces zones risquent d'être exclues de la réponse.

En attendant, il demeure urgent d'assurer une réponse immédiate dans les zones à accessibilité réduite et affectées par le conflit, considérées comme prioritaires. Certains territoires dans les provinces de la Lomami et du Sankuru ont été faiblement touchés par la crise et par les mouvements de population et il est possible d'envisager une approche

coordonnée entre de réponse humanitaire et développement plus adaptée à leur contexte.

Dans la mesure du possible, les informations sur les besoins sont récoltées à travers des points focaux et informateurs clés présents dans ces zones, malheureusement pas suffisamment pour renforcer significativement l'analyse. Un exercice d'évaluation rapide inter-agences (ERICK) a été conduit au mois d'octobre pour compléter les informations disponibles. Une évaluation approfondie des besoins et des priorités ne sera que possible une fois que les conditions minimales d'accès et de sécurité seront réunies.

Les priorités humanitaires dans ces zones se résument comme suit :

- Accès aux informations (analyses de besoins multisectorielles) ;
- Accès à la nourriture de base ;
- Accès à l'eau potable ;
- Accès aux soins de santé ;
- Prise en charge nutritionnelle.

PROVINCE/ZONE	A. ZONES ACCESSIBLES	B. ZONES A ACCESSIBILITÉ RÉDUITE
Région du Kasai	Luiza, Dibaya, Kazumba, Demba, Dimebelengue, Kananga, Mbuji-Mayi, Tshilenge, Katanda, Lupatapata, Kabeya Kamwanga, Mwene Ditu, Luilu, Kamiji, Ngandajika, Kabinda, Lusambo, Kole, Kamonia, Luebo, Ilebo et Mweka.	Territoires de Dekese, Lomela, Katako Kombe, Lubefu, Lubao
Province du Lualaba	Toutes les zones sont accessibles.	
Province du Kwilu	Toutes les zones sont accessibles.	

C. Besoins transversaux complémentaires

Choléra et épidémies

La priorité doit être mise sur les activités surveillance épidémiologique, de prévention et de prise en charge des cas de choléra dans la région du Kasai. En effet, depuis le mois d'octobre, deux foyers y ont été confirmés avec suspicion d'un troisième. A la semaine 46, 1 614 cas (76 décès) sont rapportés dans la province de Lomami et 574 cas (48 décès) dans la province du Kasai, tandis que 146 cas suspects sont rapportés dans la province du Sankuru. Dans un contexte de mouvement de populations (retournés) et de promiscuité des

conditions de vie dans les communautés d'accueil, le risque de propagation du choléra vers les autres provinces est grand.

Ces conditions favorisant la propagation du choléra sont également valables concernant l'épidémie de rougeole et de fièvre jaune

Renforcement de la coordination sectorielle - clusters

Il existe un besoin pressant de renforcer les capacités et expertise des acteurs dans le cadre de leurs responsabilités en tant que coordonnateur de cluster, en toute indépendance. Ce renforcement doit cibler principalement les secteurs dont les capacités de coordination sectorielles sont les plus limitées dans le pôle régional de Kananga, et ensuite dans les autres provinces.

Système d'alerte

Parmi les besoins transversaux complémentaires figure également le renforcement et l'amélioration du mécanisme d'alerte existant, afin de favoriser un meilleur suivi des besoins, des incidents de sécurité et des mouvements de populations. Le système d'alerte est clé dans le cadre de la réponse à la crise complexe dans la région du Kasai et conditionne la nécessité et la faisabilité des interventions dans les zones à accessibilité réduite.

Stocks de contingence

Pour augmenter la rapidité de la réponse il est important de mettre en place des stocks de contingence à Kananga, Tshikapa et Mbuji-Mayi. Le manque de pré positionnement ralentit gravement le rythme de la réponse humanitaire. Le temps minimum pour l'approvisionnement et le transport des intrants a été estimé à environ six semaines.

Monitoring de protection

Tenant compte du niveau de violence rapporté dans les zones les plus affectées par le conflit et les tensions intercommunautaires, et aussi dans les zones frontalières avec l'Angola, il est crucial de mettre en place d'un mécanisme de monitoring et de référencement des cas de protection. Les activités de protection jouent un rôle clé dans la stratégie de réponse.

Sensibilisation sur l'action humanitaire

Les activités de sensibilisation à l'action et aux principes humanitaires doivent être renforcées au niveau local, afin d'améliorer la compréhension par les acteurs locaux, des objectifs et du mandat distinct des acteurs humanitaires, ainsi que des modalités de distribution. Ces sensibilisations ciblent les forces nationales de sécurité (notamment pour améliorer les conditions d'accès), et les communautés ciblées par l'assistance humanitaire.

ACTIONS PRORITAIRES ET

FINANCEMENT REQUIS

**\$122M**

NÉCESSAIRES
POUR ATTEINDRE
1 725 151
PERSONNES

SÉCURITÉ ALIMENTAIRE

La priorité est donnée à l'accès à l'alimentation de base et à la restauration des moyens de subsistance, en fonction de la vulnérabilité des populations cibles. Les activités viseront à réduire l'impact nutritionnel et social résultant de la réduction de la consommation alimentaire. Le soutien à la "saison agricole" pour la première partie de l'année 2018 reste une priorité pour une relance agricole provinciale, afin de réduire les risques d'une grave détérioration de la sécurité alimentaire et des niveaux de vie.

**\$15,9M**

NÉCESSAIRES
POUR ATTEINDRE
414 263
PERSONNES

ARTICLES NON ALIMENTAIRES

L'accent sera mis en général sur la distribution de kits de base afin de réduire la précarité extrême des conditions de vie des populations en situation de déplacement et dans les zones de retour, y compris la réhabilitation de logements dans ces dernières.

**\$12,6M**

NÉCESSAIRES
POUR ATTEINDRE
885 209
PERSONNES

PROTECTION

La réponse visera à assurer une assistance immédiate et multisectorielle pour répondre aux besoins les plus urgents des victimes, en mettant l'accent sur la protection des enfants recrutés par les groupes armés, séparés et non accompagnés. L'assistance humanitaire comprendra des composantes de prévention et de sensibilisation en réponse aux nouveaux défis et risques créés par la dynamique du conflit en cours. De plus, l'assistance permettra la mise en place d'un mécanisme de suivi et de référencement des cas de protection, afin d'assurer un accès rapide aux victimes en accélérant les délais de réponse.

**\$14,6M**

NÉCESSAIRES

LOGISTIQUE

La mise en place et le maintien d'un support logistique adéquat aux acteurs humanitaires est nécessaire pendant les six mois de la réponse à l'urgence L3, compte-tenu du volume attendu de l'aide acheminée vers et dans la région du Kasai, des capacités logistiques limitées des acteurs, et de la mauvaise qualité des infrastructures locales. Ce support, mis à disposition par le Cluster Logistique, est destiné à compléter les capacités logistiques d'autres agences ou organisations par la fourniture de services logistiques communs (Plateforme d'information et de coordination, entreposage temporaire et transport secondaire).

**\$15,1M**NÉCESSAIRES
POUR ATTEINDRE
840 582
PERSONNES

SANTÉ

La priorité sera accordée à l'accès gratuit aux services de santé primaire à travers la fourniture d'intrants de base, le soutien du personnel médical, et à la mise en place d'un système de clinique mobile pour répondre aux besoins des personnes déplacées et retournées dans les régions les plus reculées. L'assistance inclura également des soins aux blessés et aux victimes de violences sexuelles, ainsi qu'une composante en santé maternelle et infantile. Une attention particulière sera accordée à l'harmonisation des approches et des méthodes d'intervention avec les acteurs de développement déjà présents dans les zones touchées, afin d'assurer une complémentarité entre les programmes. Le secteur donnera également la priorité à la prise en charge des cas de choléra dans les zones à épidémie et à la prévention dans les zones à risque.

**\$14,1M**NÉCESSAIRES
POUR ATTEINDRE
217 071
PERSONNES

EDUCATION

La stratégie de réponse vise à réhabiliter les salles de classe endommagées ou détruites par les conflits, et à créer des espaces d'apprentissage (semi) temporaires sûrs et protecteurs. L'apprentissage adapté dans les zones les plus touchées mettra l'accent sur l'appui psychosocial et la consolidation de la paix à travers des activités socio-récréatives et pédagogiques visant à répondre aux effets néfastes de la crise.

**\$7,6M**NÉCESSAIRES
POUR ATTEINDRE
628 006
PERSONNES

EAU, HYGIENE ET ASSAINISSEMENT

La principale priorité est la distribution de kits EHA (composés de jerricanes, bassines, savons, et selon le contexte de comprimés de traitement de l'eau). A cela s'ajoute la réhabilitation/l'aménagement de points d'eau protégés. Les activités de promotion à l'assainissement et des bonnes pratiques hygiéniques seront également intégrées afin de réduire les risques liés à la propagation des maladies d'origine hydrique, dont le choléra. De plus, dans le cadre de l'approche Wash in Nutrition (WIN), des kits EHA pour mères et enfants et la réhabilitation de latrines viendront compléter les efforts de nutrition au sein des Centres Thérapeutiques Nutritionnels (CTN).

**\$39,4M**NÉCESSAIRES
POUR ATTEINDRE
397 017
PERSONNES

NUTRITION

La situation nutritionnelle dans la région du Kasai est alarmante. 23 zones de santé dans la région du Kasai sont déclarées en alerte nutritionnelle, selon le bulletin du mois de septembre de surveillance nutritionnelle, sécurité alimentaire et alerte précoce (SNSAP) du Programme National de Nutrition (PRONANUT). Le paquet d'assistance visera donc à garantir la prise en charge immédiate des cas de malnutrition aiguë, augmenter la couverture des activités de prévention liés à l'Alimentation Nourrison et Jeune Enfant (ANJE) et de supplémentation en Vitamine A, et enfin à mener des nouvelles enquêtes nutritionnelles

**\$0,2M**

NÉCESSAIRES

TÉLÉCOMMUNICATIONS D'URGENCE

Activé officiellement depuis le 20 novembre 2017, le cluster télécommunications d'urgence prévoit de coordonner l'établissement et l'opérationnalisation de services essentiels en matière de technologie d'information et de communication (TIC). Il s'agit d'assurer des communications sécurisées et fiables et la connectivité des données dans trois zones prioritaires (Kananga, Tshikapa et Mbuji-Mayi). Selon les besoins évalués, le Cluster proposera aussi de soutenir l'engagement communautaire et l'accès à l'information à travers son programme de «Services aux communautés».

		FINANCEMENT REQUIS							
		(En millions)							
			Kwilu	Kasaï	Kasaï Central	Kasaï Oriental	Lomami	Sankuru	Lualaba
	Sécurité Alimentaire	122,0	5,1M	25,1M	48,3M	21,9M	25,1M	1,2M	2,9M
	Nutrition	39,4	2,1M	10,2M	5,9M	11,8M	10,2M	-	5,0M
	AME/Abris	15,9	0,4M	4,4M	8,4M	0,7M	7,6M	0,5M	0,2M
	Santé	15,1	0,3M	1,8M	2,0M	6,7M	4,9M	-	0,6M
	Education	14,1	0,5M	4,2M	6,3M	1,0M	5,8M	0,4M	0,2M
	Protection	12,6	0,2M	2,7M	3,6M	3,3M	5,2M	0,2M	0,4M
	Eau, Hygiène et Ass.	7,6	0,1M	1,3M	1,4M	3,0M	3,0M	0,1M	-
	Logistique	14,6	-	-	14,6M	-	-	-	-
	Télécommunications d'Urgence	0,2	-	-	0,2M	-	-	-	-
TOTAL		241,6M	8,7M	49,8M	90,8M	48,5M	31,9M	2,5M	19,6M

		PERSONNES CIBLÉES ET DANS LE BESOIN													
		(En millions)													
		Kwilu		Kasaï		Kasaï Central		Kasaï Oriental		Lomami		Sankuru		Lualaba	
	Sécurité Alimentaire	0,07	0,07	0,36	0,37	0,68	0,68	0,31	0,31	0,25	0,25	0,04	0,14	0,02	0,02
	Protection	0,36	0,37	0,10	0,28	0,08	0,28	0,10	0,10	0,12	0,16	0,10	0,14	0,06	0,14
	Eau, hygiène et ass.	0,68	0,68	0,12	0,43	0,12	0,43	0,11	0,11	0,22	0,30	0,06	0,08	0,10	0,21
	Santé	0,31	0,31	0,37	0,37	0,26	0,32	0,37	0,37	0,02	0,03	0,12	0,16	0,02	0,03
	AME/Abris	0,25	0,25	0,21	0,25	0,15	0,24	0,21	0,21	0,03	0,04	0,04	0,06	0,02	0,05
	Nutrition	0,04	0,14	0,03	0,03	0,00	0,01	0,03	0,03	0,01	0,01	0,05	0,07	0,00	0,01
	Education	0,02	0,02	0,03	0,03	0,01	0,03	0,00	0,00	0,01	0,02	0,00	0,00	0,01	0,01
	Logistique	-	-	-	-	-	-	-	-	-	-	-	-	-	-
	Télécommunications d'Urgence	-	-	-	-	-	-	-	-	-	-	-	-	-	-
TOTAL		1,73	1,85	0,83	1,43	0,63	1,34	0,84	0,84	0,41	0,56	0,40	0,53	0,22	0,46

GUIDE DU DONATEUR

En vue de l'action humanitaire conformément au Plan de réponse humanitaire de la RDC et à l'Appel éclair pour la région des Kasai

CONTRIBUER AU PLAN DE RÉPONSE HUMANITAIRE DE LA RDC



Pour lire le plan de réponse préliminaire du pays et faire une contribution directement au plan du pays, consultez les pages spécifiques au pays sur le site internet humanitarianresponse.info. Chaque plan de pays contient des liens vers des informations en ligne sur les organisations participantes et les personnes à contacter.

www.rdc.humanitarianresponse.info/

CONTRIBUER AU FONDS HUMANITAIRE POUR LA RDC



Le Fonds commun de la RDC est un instrument de financement humanitaire géré depuis la RDC. Il s'agit d'un fonds lancé par le Coordonnateur des secours d'urgence (Mark Lowcock) et financé par divers gouvernements. Le Coordonnateur humanitaire a autorité sur l'utilisation du fonds et délègue sa gestion quotidienne à une unité conjointe composée des entités d'OCHA et du PNUD. Pour plus d'informations sur les fonds communs de pays, visitez: www.unocha.org/what-we-do/humanitarian-financing/country-based-pooled-funds

Si vous souhaitez contribuer au Fonds humanitaire pour la RDC, veuillez contacter le Chef de l'Unité de financement humanitaire:

moriken.camara@undp.org

CONTRIBUER AU FONDS CENTRAL DE REPONSE AUX URGENCES (CERF)




Le CERF fournit rapidement un financement initial pour des activités vitales dès les premières phases d'une situation d'urgence et pour des opérations humanitaires essentielles peu financées répondant à des crises prolongées. Le CERF, géré par OCHA, reçoit des contributions de divers donateurs - principalement des gouvernements, mais aussi d'entreprises privées, de fondations, d'organismes de bienfaisance et de particuliers - qui sont regroupés en un seul fonds. Les fonds CERF sont utilisés pour répondre à des crises dans le monde entier. Pour en savoir plus sur le CERF et la manière d'y contribuer, consultez le site web du CERF: www.unocha.org/cerf/ourdondon/how-donate

CONTRIBUTIONS EN NATURE



Les Nations Unies demandent aux bailleurs de fonds de faire des dons en espèces plutôt qu'en nature pour garantir rapidité et flexibilité et l'adéquation entre besoins et aide fournie. Si vous ne pouvez faire que des contributions en nature en réponse à une catastrophe et situation d'urgence, veuillez contacter: logik@un.org.



ENREGISTREMENT ET IDENTIFICATION DE VOS CONTRIBUTIONS

OCHA gère le Service de suivi financier (FTS), qui enregistre toutes les contributions humanitaires déclarées (argent, en nature, multilatéral et bilatéral) aux situations d'urgence. Son objectif est de donner crédit et visibilité aux donateurs pour leur générosité. Veuillez signaler vos contributions à FTS, soit par courrier électronique à fts@un.org, soit par le biais du formulaire de déclaration de contributions en ligne à















<http://fts.unocha.org>















ANNEXES
















DETAILS DES ZONES ET BESOINS PRIORITAIRES
















TABLEAU DE SYNTHÈSE : PROVINCES DU KASAÏ ET KWILU

Priorisation par Zones (1)















Territoire et ZS	Axes prioritaires/ Localités	Besoins prioritaires	Conditions d'accès	Modalités d'intervention
Territoire de Kamonia, Zone de Santé de Kamonia	Axe : Kamonia – Mutshima Localités : Sumbula, Diboko Axe : Kamonia- Kamako, Localités : Kabungu, Lubami, Lupemba, Mayanda	Paquet d'activités multisectoriels:  Bénéficiaires ciblés: Déplacés, familles d'accueil et retournés	 Contraintes sécuritaires : (i) présence des milices ; (ii) présence de barrières érigées par les forces armées ; (iii) persistance d'un niveau de risque élevé de résurgence des tensions inter communautaires. Besoin en renforcement de la coordination civile-militaire, y incluant l'aspect d'encadrement des forces armées en matière de protection de civiles ; renforcement des activités communautaires en faveur de la promotion de la cohésion sociale.  Contraintes physiques : mauvaises conditions des axes routiers. Difficultés d'accès aux zones le long de la rivière Sankuru. Besoin de positionnement d'un Board à Ilebo pour la traversée et l'accès aux villages. Prévoir également le déploiement d'un moyen aérien pour l'accès à travers UNHAS.  Accès à l'assistance : compte tenu de la sensibilité du contexte, il est recommandé d'assurer l'implication active et participative des communautés locales aux activités de mise en œuvre.	 Assistance monétaire  Foires  Distribution directe
Territoire de Kamonia, Zone de Santé de Mutena.	Axe : Lunyeka-Mutena	Paquet d'activités multisectoriels:  Bénéficiaires ciblés: Déplacés, familles d'accueil et retournés.	 Contraintes sécuritaires : (i) présence des milices ; (ii) présence de barrières érigées par les forces armées ; (iii) persistance d'un niveau de risque élevé de résurgence des tensions inter communautaires. Besoin en renforcement de la coordination civile-militaire, y incluant l'aspect d'encadrement des forces armées en matière de protection de civiles ; renforcement des activités communautaires en faveur de la promotion de la cohésion sociale.  Contraintes physiques : mauvaises conditions des axes routiers. Difficultés d'accès aux zones le long de la rivière Sankuru. Besoin de positionnement d'un Board à Ilebo pour la traversée et l'accès aux villages. Prévoir également le déploiement d'un moyen aérien pour l'accès à travers UNHAS.  Accès à l'assistance : compte tenu de la sensibilité du contexte, il est recommandé d'assurer l'implication active et participative des communautés locales aux activités de mise en œuvre	 Assistance monétaire  Foires  Distribution directe















Territoire et ZS	Axes prioritaires/ Localités	Besoins prioritaires	Conditions d'accès	Modalités d'intervention
Territoire de Kamonia, Zone de Santé de Kamwuesha	Axe : Kamweshu- Mayimunene- Masangu-Anayi	Paquet d'activités multisectoriels:  Bénéficiaires ciblés: Déplacés, familles d'accueil, retournés.	<p> Contraintes sécuritaires : (i) présence des milices ; (ii) présence de barrières érigées par les forces armées ; (iii) persistance d'un niveau de risque élevé de résurgence des tensions inter communautaires. Besoin en renforcement de la coordination civile-militaire, y incluant l'aspect d'encadrement des forces armées en matière de protection de civiles ; renforcement des activités communautaires en faveur de la promotion de la cohésion sociale.</p> <p> Contraintes physiques : mauvaises conditions des axes routiers. Difficultés d'accès aux zones le long de la rivière Sankuru. Besoin de positionnement d'un Board à Ilebo pour la traversée et l'accès aux villages. Prévoir également le déploiement d'un moyen aérien pour l'accès à travers UNHAS.</p> <p> Accès à l'assistance : compte tenu de la sensibilité du contexte, il est recommandé d'assurer l'implication active et participative des communautés locales aux activités de mise en œuvre.</p>	<ul style="list-style-type: none">  Assistance monétaire  Foires  Distribution directe
Territoire de Kamonia, Zone de Santé de Nyanga	Axe : Nyanga-Kayala Axe : Nyanga-Ngulungu	Paquet d'activités multisectoriels:  Bénéficiaires ciblés: Déplacés, familles d'accueil et retournés	<p> Contraintes sécuritaires : (i) présence des milices ; (ii) présence de barrières érigées par les forces armées ; (iii) persistance d'un niveau de risque élevé de résurgence des tensions inter communautaires. Besoin en renforcement de la coordination civile-militaire, y incluant l'aspect d'encadrement des forces armées en matière de protection de civiles ; renforcement des activités communautaires en faveur de la promotion de la cohésion sociale.</p> <p> Contraintes physiques : mauvaises conditions des axes routiers. Difficultés d'accès aux zones le long de la rivière Sankuru. Besoin de positionnement d'un Board à Ilebo pour la traversée et l'accès aux villages. Prévoir également le déploiement d'un moyen aérien pour l'accès à travers UNHAS.</p> <p> Accès à l'assistance : compte tenu de la sensibilité du contexte, il est recommandé d'assurer l'implication active et participative des communautés locales aux activités de mise en œuvre.</p>	<ul style="list-style-type: none">  Assistance monétaire  Foires  Distribution directe








Territoire et ZS	Axes prioritaires/ Localités	Besoins prioritaires	Conditions d'accès	Modalités d'intervention
Territoire de Kamonia, Zone de Santé de Tshikapa	Axe Katshongo- Ngombé- Sengé	Paquet d'activités multisectoriels  Bénéficiaires ciblés: Déplacés, familles d'accueil et retournés.	 Contraintes sécuritaires : (i) présence des milices ; (ii) présence de barrières érigées par les forces armées ; (iii) persistance d'un niveau de risque élevé de résurgence des tensions inter communautaires. Besoin en renforcement de la coordination civile-militaire, y incluant l'aspect d'encadrement des forces armées en matière de protection de civiles ; renforcement des activités communautaires en faveur de la promotion de la cohésion sociale.  Contraintes physiques : mauvaises conditions des axes routiers. Difficultés d'accès aux zones le long de la rivière Sankuru. Besoin de positionnement d'un Board à Ilebo pour la traversée et l'accès aux villages. Prévoir également le déploiement d'un moyen aérien pour l'accès à travers UNHAS.  Accès à l'assistance : compte tenu de la sensibilité du contexte, il est recommandé d'assurer l'implication active et participative des communautés locales aux activités de mise en œuvre.	 Assistance monétaire  Foires  Distribution directe
Territoire de Luebo, Zone de Santé de Luebo	Axe : Luebo-Katalaye Localités : Koni, Kabemba, Tshalupemba Axe : Luebo-Lulenge Localité : Tshivuadi, Kambagoma, Kapemba Axe : Luebo-Kabambayi	Paquet d'activités multisectoriels  Bénéficiaires ciblés: Déplacés, familles d'accueil et retournés.	 Contraintes sécuritaires : (i) présence des milices ; (ii) présence de barrières érigées par les forces armées ; (iii) persistance d'un niveau de risque élevé de résurgence des tensions inter communautaires. Besoin en renforcement de la coordination civile-militaire, y incluant l'aspect d'encadrement des forces armées en matière de protection de civiles ; renforcement des activités communautaires en faveur de la promotion de la cohésion sociale.  Contraintes physiques : mauvaises conditions des axes routiers. Difficultés d'accès aux zones le long de la rivière Sankuru. Besoin de positionnement d'un Board à Ilebo pour la traversée et l'accès aux villages. Prévoir également le déploiement d'un moyen aérien pour l'accès à travers UNHAS.  Accès à l'assistance : compte tenu de la sensibilité du contexte, il est recommandé d'assurer l'implication active et participative des communautés locales aux activités de mise en œuvre.	 Assistance monétaire  Foires  Distribution directe
Territoire de Ilebo, Zones de Santé de Ilebo et Mikope.	Zone de Santé d'Ilebo et Mikope.	Paquet d'activités multisectoriels:  Programme de réponse choléra	NA	NA

Territoire et ZS	Axes prioritaires/ Localités	Besoins prioritaires	Conditions d'accès	Modalités d'intervention
Territoire de Kamonia, Zone de Santé de Kalonda	Axe : Kalonda – Kabambayi Axe : Kasala-Kabeya Lumbu Axe : Kasala-Lugundi	Paquet d'activités multisectoriels  Bénéficiaires ciblés: Déplacés, familles d'accueil et retournés.	 Contraintes sécuritaires : (i) présence des milices ; (ii) présence de barrières érigées par les forces armées ; (iii) persistance d'un niveau de risque élevé de résurgence des tensions inter communautaires. Besoin en renforcement de la coordination civile-militaire, y incluant l'aspect d'encadrement des forces armées en matière de protection de civiles ; renforcement des activités communautaires en faveur de la promotion de la cohésion sociale.  Contraintes physiques : mauvaises conditions des axes routiers. Difficultés d'accès aux zones le long de la rivière Sankuru. Besoin de positionnement d'un Board à Ilebo pour la traversée et l'accès aux villages. Prévoir également le déploiement d'un moyen aérien pour l'accès à travers UNHAS.  Accès à l'assistance : compte tenu de la sensibilité du contexte, il est recommandé d'assurer l'implication active et participative des communautés locales aux activités de mise en œuvre.	<ul style="list-style-type: none">  Assistance monétaire  Foires  Distribution directe
Territoire de Kamonia, Zone de Santé de Kitangwa	Axe : Kitangwa-Sha-Mbuanda Axe : Kitangwa-Katanga Axe : Kitangwa-Ndjindji	Paquet d'activités multisectoriels:  Bénéficiaires ciblés: Déplacés, familles d'accueil et retournés	 Contraintes sécuritaires : (i) présence des milices ; (ii) présence de barrières érigées par les forces armées ; (iii) persistance d'un niveau de risque élevé de résurgence des tensions inter communautaires. Besoin en renforcement de la coordination civile-militaire, y incluant l'aspect d'encadrement des forces armées en matière de protection de civiles ; renforcement des activités communautaires en faveur de la promotion de la cohésion sociale.  Contraintes physiques : mauvaises conditions des axes routiers. Difficultés d'accès aux zones le long de la rivière Sankuru. Besoin de positionnement d'un Board à Ilebo pour la traversée et l'accès aux villages. Prévoir également le déploiement d'un moyen aérien pour l'accès à travers UNHAS.  Accès à l'assistance : compte tenu de la sensibilité du contexte, il est recommandé d'assurer l'implication active et participative des communautés locales aux activités de mise en œuvre.	<ul style="list-style-type: none">  Assistance monétaire  Foires  Distribution directe
Territoire de Mweka, Zones de Santé de Mushenge et Bulape	Zones de Santé de Mushenge et Bulape	Paquet d'activités multisectoriels:  Programme de réponse choléra	NA	NA

Priorisation par Zones (2)

Territoire et ZS	Axes prioritaires/ Localités	Besoins prioritaires	Conditions d'accès	Modalités d'intervention
Territoire de Luebo, Zone de Santé de Ndjoko Mpunda	Toutes les Aires de Santé	<p>Paquet d'activités multisectoriels:</p>  <p>Bénéficiaires ciblés: Déplacés, familles d'accueil et retournés.</p>	<p> Contraintes sécuritaires : (i) présence des milices ; (ii) présence de barrières érigées par les forces armées ; (iii) persistance d'un niveau de risque élevé de résurgence des tensions inter communautaires. Besoin en renforcement de la coordination civile-militaire, y incluant l'aspect d'encadrement des forces armées en matière de protection de civiles ; renforcement des activités communautaires en faveur de la promotion de la cohésion sociale.</p> <p> Contraintes physiques : mauvaises conditions des axes routiers. Difficultés d'accès aux zones le long de la rivière Sankuru. Besoin de positionnement d'un Board à llebo pour la traversée et l'accès aux villages. Prévoir également le déploiement d'un moyen aérien pour l'accès à travers UNHAS.</p> <p> Accès à l'assistance : compte tenu de la sensibilité du contexte, il est recommandé d'assurer l'implication active et participative des communautés locales aux activités de mise en œuvre.</p>	<ul style="list-style-type: none">  Assistance monétaire  Foires  Distribution directe
Territoire de Dekese, Zone de Santé de Dekese	Toutes les Aires de Santé.	<p>Paquet d'activités multisectoriels:</p>  <p>Bénéficiaires ciblés: Déplacés, familles d'accueil et retournés.</p>	<p> Contraintes sécuritaires : (i) présence des milices ; (ii) présence de barrières érigées par les forces armées ; (iii) persistance d'un niveau de risque élevé de résurgence des tensions inter communautaires. Besoin en renforcement de la coordination civile-militaire, y incluant l'aspect d'encadrement des forces armées en matière de protection de civiles ; renforcement des activités communautaires en faveur de la promotion de la cohésion sociale.</p> <p> Contraintes physiques : mauvaises conditions des axes routiers. Difficultés d'accès aux zones le long de la rivière Sankuru. Besoin de positionnement d'un Board à llebo pour la traversée et l'accès aux villages. Prévoir également le déploiement d'un moyen aérien pour l'accès à travers UNHAS.</p> <p> Accès à l'assistance : compte tenu de la sensibilité du contexte, il est recommandé d'assurer l'implication active et participative des communautés locales aux activités de mise en œuvre.</p>	<ul style="list-style-type: none">  Assistance monétaire  Foires  Distribution directe

Territoire et ZS	Axes prioritaires/ Localités	Besoins prioritaires	Conditions d'accès	Modalités d'intervention
Territoire de Mweka, Zones de Santé de Kakenge et Mweka.	Toutes les Aires de Santé.	Paquet d'activités multisectoriels:  Bénéficiaires ciblés: Déplacés, familles d'accueil, retournés.	<p> Contraintes sécuritaires : (i) présence des milices ; (ii) présence de barrières érigées par les forces armées ; (iii) persistance d'un niveau de risque élevé de résurgence des tensions inter communautaires. Besoin en renforcement de la coordination civile-militaire, y incluant l'aspect d'encadrement des forces armées en matière de protection de civiles ; renforcement des activités communautaires en faveur de la promotion de la cohésion sociale.</p> <p> Contraintes physiques : mauvaises conditions des axes routiers. Difficultés d'accès aux zones le long de la rivière Sankuru. Besoin de positionnement d'un Board à Ilebo pour la traversée et l'accès aux villages. Prévoir également le déploiement d'un moyen aérien pour l'accès à travers UNHAS.</p> <p> Accès à l'assistance : compte tenu de la sensibilité du contexte, il est recommandé d'assurer l'implication active et participative des communautés locales aux activités de mise en œuvre.</p>	<ul style="list-style-type: none">  Assistance monétaire  Foires  Distribution directe
Territoire de Ilebo, Zone de Santé de Banga Lubaka	Toutes les Aires de Santé.	Paquet d'activités multisectoriels:  Bénéficiaires ciblés: Déplacés, familles d'accueil et retournés	<p> Contraintes sécuritaires : (i) présence des milices ; (ii) présence de barrières érigées par les forces armées ; (iii) persistance d'un niveau de risque élevé de résurgence des tensions inter communautaires. Besoin en renforcement de la coordination civile-militaire, y incluant l'aspect d'encadrement des forces armées en matière de protection de civiles ; renforcement des activités communautaires en faveur de la promotion de la cohésion sociale.</p> <p> Contraintes physiques : mauvaises conditions des axes routiers. Difficultés d'accès aux zones le long de la rivière Sankuru. Besoin de positionnement d'un Board à Ilebo pour la traversée et l'accès aux villages. Prévoir également le déploiement d'un moyen aérien pour l'accès à travers UNHAS.</p> <p> Accès à l'assistance : compte tenu de la sensibilité du contexte, il est recommandé d'assurer l'implication active et participative des communautés locales aux activités de mise en œuvre.</p>	<ul style="list-style-type: none">  Assistance monétaire  Foires  Distribution directe


Territoire et ZS	Axes prioritaires/ Localités	Besoins prioritaires	Conditions d'accès	Modalités d'intervention
Province Kwilu : Territoire de Gungu, Gungu et Mukedi	Toutes les Aires de Santé	Paquet d'activités multisectoriels  Bénéficiaires ciblés: Déplacés, familles d'accueil et retournés.	 Contraintes sécuritaires : (i) présence des milices ; (ii) présence de barrières érigées par les forces armées ; (iii) persistance d'un niveau de risque élevé de résurgence des tensions inter communautaires. Besoin en renforcement de la coordination civile-militaire, y incluant l'aspect d'encadrement des forces armées en matière de protection de civiles ; renforcement des activités communautaires en faveur de la promotion de la cohésion sociale.  Contraintes physiques : mauvaises conditions des axes routiers. Difficultés d'accès aux zones le long de la rivière Sankuru. Besoin de positionnement d'un Board à Ilebo pour la traversée et l'accès aux villages. Prévoir également le déploiement d'un moyen aérien pour l'accès à travers UNHAS.  Accès à l'assistance : compte tenu de la sensibilité du contexte, il est recommandé d'assurer l'implication active et participative des communautés locales aux activités de mise en œuvre.	 Assistance monétaire  Foires  Distribution directe


Province du Kwilu :
Territoire de Kikwit,
Zone de Santé de Kikwit
Nord et Sud.


Toutes les Aires de Santé.

Paquet d'activités multisectoriels

Bénéficiaires ciblés:
Déplacés, familles d'accueil et retournés.

 **Contraintes sécuritaires** : (i) présence des milices ; (ii) présence de barrières érigées par les forces armées ; (iii) persistance d'un niveau de risque élevé de résurgence des tensions inter communautaires. Besoin en renforcement de la coordination civile-militaire, y incluant l'aspect d'encadrement des forces armées en matière de protection de civiles ; renforcement des activités communautaires en faveur de la promotion de la cohésion sociale.

 **Contraintes physiques** : mauvaises conditions des axes routiers. Difficultés d'accès aux zones le long de la rivière Sankuru. Besoin de positionnement d'un Board à Ilebo pour la traversée et l'accès aux villages. Prévoir également le déploiement d'un moyen aérien pour l'accès à travers UNHAS.

 **Accès à l'assistance** : compte tenu de la sensibilité du contexte, il est recommandé d'assurer l'implication active et participative des communautés locales aux activités de mise en œuvre.

-  Assistance monétaire
-  Foires
-  Distribution directe












































Territoire et ZS	Axes prioritaires/ Localités	Besoins prioritaires	Conditions d'accès	Modalités d'intervention
Province du Kwilu Territoire de Idiofa, Zone de Santé de Koshibanda	Toutes les Aires de Santé	<p>Paquet d'activités multisectoriels</p>  <p>Bénéficiaires ciblés: Déplacés, familles d'accueil et retournés.</p>	<p> Contraintes sécuritaires : (i) présence des milices ; (ii) présence de barrières érigées par les forces armées ; (iii) persistance d'un niveau de risque élevé de résurgence des tensions inter communautaires. Besoin en renforcement de la coordination civile-militaire, y incluant l'aspect d'encadrement des forces armées en matière de protection de civiles ; renforcement des activités communautaires en faveur de la promotion de la cohésion sociale.</p> <p> Contraintes physiques : mauvaises conditions des axes routiers. Difficultés d'accès aux zones le long de la rivière Sankuru. Besoin de positionnement d'un Board à Ilebo pour la traversée et l'accès aux villages. Prévoir également le déploiement d'un moyen aérien pour l'accès à travers UNHAS.</p> <p> Accès à l'assistance : compte tenu de la sensibilité du contexte, il est recommandé d'assurer l'implication active et participative des communautés locales aux activités de mise en œuvre</p>	<ul style="list-style-type: none">  Assistance monétaire  Foires  Distribution directe

TABLEAU DE SYNTHÈSE : PROVINCE DU KASAÏ CENTRAL



















Priorisation par Zones (1)



















Territoire et ZS	Axes prioritaires/ Localités	Besoins prioritaires	Conditions d'accès	Modalités d'intervention
Territoire de Dibaya, Zone de Santé de Lubondaye et Tshikula, Bukonde, Dibaya	<p>Lubondaye:</p> <p>Axe Kamponde – Mazia Pata</p> <p>Axe Kamponde – Ntolo Axe Mazia Pata – Lubi</p> <p>Tshikula:</p> <p>Axe Kananga – Kamwandu; Axe Kamwandu – Tshikula; Axe Tshikula – Masahata</p> <p>Bukonde:</p> <p>Axe Bukonde – Ntolo; Axe Bukonde – Dibaya;</p> <p>Axe Bukonde – Kamwandu</p> <p>Dibaya :</p> <p>Axe Dibaya – Fwambi Axe Dibaya - Kamponde</p>	<p>Paquet d'activités multisectoriels</p>  <p>Bénéficiaires ciblés: Déplacés, familles d'accueil et retournés</p>	<p> Contraintes sécuritaires : (i) présence des milices ; (ii) présence de barrières érigées par les forces armées ; (iii) persistance d'un niveau de risque élevé de résurgence des tensions inter communautaires. Besoin en renforcement de la coordination civile-militaire, y incluant l'aspect d'encadrement des forces armées en matière de protection de civiles ; renforcement des activités communautaires en faveur de la promotion de la cohésion sociale.</p> <p> Accès à l'assistance : compte tenu de la sensibilité du contexte, il est recommandé d'assurer (i) l'implication active et participative des communautés locales aux activités de mise en œuvre ; (ii) l'harmonisation des modalités d'intervention et critères de ciblage ; (iii) analyse préalable des risques et enjeux liés au principe de "Ne Pas Nuire".</p>	<ul style="list-style-type: none">  Assistance monétaire  Foires  Distribution directe



















Territoire et ZS	Axes prioritaires/ Localités	Besoins prioritaires	Conditions d'accès	Modalités d'intervention
Territoire de Luiza, Zone de Santé de Masuika et Luiza.	Masuika: Axe Moma – Katenge. Luiza: Axe Luiza – Moma Axe Luiza – Kabwanga Axe Luiza - Nguema	Paquet d'activités multisectoriels:  Bénéficiaires ciblés: Déplacés, familles d'accueil et retournés.	<p> Contraintes sécuritaires : (i) présence des milices ; (ii) présence de barrières érigées par les forces armées ; (iii) persistance d'un niveau de risque élevé de résurgence des tensions inter communautaires. Besoin en renforcement de la coordination civile-militaire, y incluant l'aspect d'encadrement des forces armées en matière de protection de civiles ; renforcement des activités communautaires en faveur de la promotion de la cohésion sociale.</p> <p> Accès à l'assistance : compte tenu de la sensibilité du contexte, il est recommandé d'assurer (i) l'implication active et participative des communautés locales aux activités de mise en œuvre ; (ii) l'harmonisation des modalités d'intervention et critères de ciblage ; (iii) analyse préalable des risques et enjeux liés au principe de "Ne Pas Nuire".</p>	<ul style="list-style-type: none">  Assistance monétaire  Foires  Distribution directe
Territoire de Kazumba, Zone de Santé de Tshibula	Axe Tshitupa – Tshitadi Axe Tshiputa – Mboie Axe Mboie – Tshitadi	Paquet d'activités multisectoriels:  Bénéficiaires ciblés: Déplacés, familles d'accueil, retournés.	<p> Contraintes sécuritaires : (i) présence des milices ; (ii) présence de barrières érigées par les forces armées ; (iii) persistance d'un niveau de risque élevé de résurgence des tensions inter communautaires. Besoin en renforcement de la coordination civile-militaire, y incluant l'aspect d'encadrement des forces armées en matière de protection de civiles ; renforcement des activités communautaires en faveur de la promotion de la cohésion sociale.</p> <p> Accès à l'assistance : compte tenu de la sensibilité du contexte, il est recommandé d'assurer (i) l'implication active et participative des communautés locales aux activités de mise en œuvre ; (ii) l'harmonisation des modalités d'intervention et critères de ciblage ; (iii) analyse préalable des risques et enjeux liés au principe de "Ne Pas Nuire".</p>	<ul style="list-style-type: none">  Assistance monétaire  Foires  Distribution directe
Territoire de Luiza, Zone de Santé de Luambo	Axe Lueta – Mudiata Axe Lueta Ndombi Axe Ndombi – Kasongo	Paquet d'activités multisectoriels:  Bénéficiaires ciblés: Déplacés, familles d'accueil et retournés	<p> Contraintes sécuritaires : (i) présence des milices ; (ii) présence de barrières érigées par les forces armées ; (iii) persistance d'un niveau de risque élevé de résurgence des tensions inter communautaires. Besoin en renforcement de la coordination civile-militaire, y incluant l'aspect d'encadrement des forces armées en matière de protection de civiles ; renforcement des activités communautaires en faveur de la promotion de la cohésion sociale.</p> <p> Accès à l'assistance : compte tenu de la sensibilité du contexte, il est recommandé d'assurer (i) l'implication active et participative des communautés locales aux activités de mise en œuvre ; (ii) l'harmonisation des modalités d'intervention et critères de ciblage ; (iii) analyse préalable des risques et enjeux liés au principe de "Ne Pas Nuire".</p>	<ul style="list-style-type: none">  Assistance monétaire  Foires  Distribution directe



















Territoire et ZS	Axes prioritaires/ Localités	Besoins prioritaires	Conditions d'accès	Modalités d'intervention
Territoire de Kazumba, Zone de Santé de Ndeksha	Axe Lusamba – Tshiputa Axe Lusamba – Mutombo Axe Lusamba – Kafuba - Tshinema	Paquet d'activités multisectoriels  Bénéficiaires ciblés: Déplacés, familles d'accueil et retournés	<p> Contraintes sécuritaires : (i) présence des milices ; (ii) présence de barrières érigées par les forces armées ; (iii) persistance d'un niveau de risque élevé de résurgence des tensions inter communautaires. Besoin en renforcement de la coordination civile-militaire, y incluant l'aspect d'encadrement des forces armées en matière de protection de civiles ; renforcement des activités communautaires en faveur de la promotion de la cohésion sociale.</p> <p> Accès à l'assistance : compte tenu de la sensibilité du contexte, il est recommandé d'assurer (i) l'implication active et participative des communautés locales aux activités de mise en œuvre ; (ii) l'harmonisation des modalités d'intervention et critères de ciblage ; (iii) analyse préalable des risques et enjeux liés au principe de "Ne Pas Nuire".</p>	<ul style="list-style-type: none">  Assistance monétaire  Foires  Distribution directe
Territoire de Demba, Zone de Santé de Demba	Axe Demba – Sapo Sapo Axe Sapo Sapo – Mutoto Axe Demba - Tshibumbula	Paquet d'activités multisectoriels  Bénéficiaires ciblés: Déplacés, familles d'accueil et retournés.	<p> Contraintes sécuritaires : (i) présence des milices ; (ii) présence de barrières érigées par les forces armées ; (iii) persistance d'un niveau de risque élevé de résurgence des tensions inter communautaires. Besoin en renforcement de la coordination civile-militaire, y incluant l'aspect d'encadrement des forces armées en matière de protection de civiles ; renforcement des activités communautaires en faveur de la promotion de la cohésion sociale.</p> <p> Accès à l'assistance : compte tenu de la sensibilité du contexte, il est recommandé d'assurer (i) l'implication active et participative des communautés locales aux activités de mise en œuvre ; (ii) l'harmonisation des modalités d'intervention et critères de ciblage ; (iii) analyse préalable des risques et enjeux liés au principe de "Ne Pas Nuire".</p>	<ul style="list-style-type: none">  Assistance monétaire  Foires  Distribution directe

Priorisation par Zones (2)

Territoire et ZS	Axes prioritaires/ Localités	Besoins prioritaires	Conditions d'accès	Modalités d'intervention
Territoire de Kananga, Zone de Santé de Tshikadji	Axe Kananga - Tshibambula	<p>Paquet d'activités multisectoriels:</p>  <p>Bénéficiaires ciblés: Déplacés, familles d'accueil et retournés</p>	<p> Contraintes sécuritaires : (i) présence des milices ; (ii) présence de barrières érigées par les forces armées ; (iii) persistance d'un niveau de risque élevé de résurgence des tensions inter communautaires. Besoin en renforcement de la coordination civile-militaire, y incluant l'aspect d'encadrement des forces armées en matière de protection de civiles ; renforcement des activités communautaires en faveur de la promotion de la cohésion sociale.</p> <p> Accès à l'assistance : compte tenu de la sensibilité du contexte, il est recommandé d'assurer (i) l'implication active et participative des communautés locales aux activités de mise en œuvre ; (ii) l'harmonisation des modalités d'intervention et critères de ciblage ; (iii) analyse préalable des risques et enjeux liés au principe de "Ne Pas Nuire".</p>	<ul style="list-style-type: none">  Assistance monétaire  Foires  Distribution directe
Territoire de Dimbelenge Zones de Santé de Katende, Muetshi	<p>Katende:</p> <p>Axe Dimbelengue - Mashala</p> <p>Axe Dimbelengue - Kananga</p> <p>Muetshi:</p> <p>Axe Mashala - Muetshi</p> <p>Axe Mashala - Bena Tshipanga</p>	<p>Paquet d'activités multisectoriels:</p>  <p>Bénéficiaires ciblés: Déplacés, familles d'accueil et retournés</p>	<p> Contraintes sécuritaires : (i) présence des milices ; (ii) présence de barrières érigées par les forces armées ; (iii) persistance d'un niveau de risque élevé de résurgence des tensions inter communautaires. Besoin en renforcement de la coordination civile-militaire, y incluant l'aspect d'encadrement des forces armées en matière de protection de civiles ; renforcement des activités communautaires en faveur de la promotion de la cohésion sociale.</p> <p> Accès à l'assistance : compte tenu de la sensibilité du contexte, il est recommandé d'assurer (i) l'implication active et participative des communautés locales aux activités de mise en œuvre ; (ii) l'harmonisation des modalités d'intervention et critères de ciblage ; (iii) analyse préalable des risques et enjeux liés au principe de "Ne Pas Nuire".</p>	<ul style="list-style-type: none">  Assistance monétaire  Foires  Distribution directe
Territoire de Dimbelenge, Zone de Santé de Bena Tshadi	Axe Bena Tshadi - Muetshi	<p>Paquet d'activités multisectoriels:</p>  <p>Bénéficiaires ciblés: Déplacés, familles d'accueil et retournés</p>	<p> Contraintes sécuritaires : (i) présence des milices ; (ii) présence de barrières érigées par les forces armées ; (iii) persistance d'un niveau de risque élevé de résurgence des tensions inter communautaires. Besoin en renforcement de la coordination civile-militaire, y incluant l'aspect d'encadrement des forces armées en matière de protection de civiles ; renforcement des activités communautaires en faveur de la promotion de la cohésion sociale.</p> <p> Accès à l'assistance : compte tenu de la sensibilité du contexte, il est recommandé d'assurer (i) l'implication active et participative des communautés locales aux activités de mise en œuvre ; (ii) l'harmonisation des modalités d'intervention et critères de ciblage ; (iii) analyse préalable des risques et enjeux liés au principe de "Ne Pas Nuire".</p>	<ul style="list-style-type: none">  Assistance monétaire  Foires  Distribution directe

Territoire et ZS	Axes prioritaires/ Localités	Besoins prioritaires	Conditions d'accès	Modalités d'intervention
Territoire de Kazumba, Zone de Santé de Kalomba	Axe Tshitadi - Sundila Axe Sundila - Tshisenge	Paquet d'activités multisectoriels:  Bénéficiaires ciblés: Déplacés, familles d'accueil et retournés	<p> Contraintes sécuritaires : (i) présence des milices ; (ii) présence de barrières érigées par les forces armées ; (iii) persistance d'un niveau de risque élevé de résurgence des tensions inter communautaires. Besoin en renforcement de la coordination civile-militaire, y incluant l'aspect d'encadrement des forces armées en matière de protection de civiles ; renforcement des activités communautaires en faveur de la promotion de la cohésion sociale.</p> <p> Accès à l'assistance : compte tenu de la sensibilité du contexte, il est recommandé d'assurer (i) l'implication active et participative des communautés locales aux activités de mise en œuvre ; (ii) l'harmonisation des modalités d'intervention et critères de ciblage ; (iii) analyse préalable des risques et enjeux liés au principe de "Ne Pas Nuire".</p>	<ul style="list-style-type: none">  Assistance monétaire  Foires  Distribution directe
Territoire de Kananga, Zone de Santé de Katoka	Axe Kananga - Tshitende	Paquet d'activités multisectoriels:  Bénéficiaires ciblés: Déplacés, familles d'accueil et retournés	<p> Contraintes sécuritaires : (i) présence des milices ; (ii) présence de barrières érigées par les forces armées ; (iii) persistance d'un niveau de risque élevé de résurgence des tensions inter communautaires. Besoin en renforcement de la coordination civile-militaire, y incluant l'aspect d'encadrement des forces armées en matière de protection de civiles ; renforcement des activités communautaires en faveur de la promotion de la cohésion sociale.</p> <p> Accès à l'assistance : compte tenu de la sensibilité du contexte, il est recommandé d'assurer (i) l'implication active et participative des communautés locales aux activités de mise en œuvre ; (ii) l'harmonisation des modalités d'intervention et critères de ciblage ; (iii) analyse préalable des risques et enjeux liés au principe de "Ne Pas Nuire".</p>	<ul style="list-style-type: none">  Assistance monétaire  Foires  Distribution directe
Territoire de Kazumba, Zone de Santé de Mikalayi	Axe Bulungu - Bombo Kasanji Axe Bulungu - Kananga	Paquet d'activités multisectoriels:  Bénéficiaires ciblés: Déplacés, familles d'accueil et retournés	<p> Contraintes sécuritaires : (i) présence des milices ; (ii) présence de barrières érigées par les forces armées ; (iii) persistance d'un niveau de risque élevé de résurgence des tensions inter communautaires. Besoin en renforcement de la coordination civile-militaire, y incluant l'aspect d'encadrement des forces armées en matière de protection de civiles ; renforcement des activités communautaires en faveur de la promotion de la cohésion sociale.</p> <p> Accès à l'assistance : compte tenu de la sensibilité du contexte, il est recommandé d'assurer (i) l'implication active et participative des communautés locales aux activités de mise en œuvre ; (ii) l'harmonisation des modalités d'intervention et critères de ciblage ; (iii) analyse préalable des risques et enjeux liés au principe de "Ne Pas Nuire".</p>	<ul style="list-style-type: none">  Assistance monétaire  Foires  Distribution directe

Territoire et ZS	Axes prioritaires/ Localités	Besoins prioritaires	Conditions d'accès	Modalités d'intervention
Territoire de Luiza, Zone de Santé de Yangala	Axe Luiza – Mwene Yao Axe Mwene Yao – Kele Axe Mwene Yao – Kakuna; Axe Mwene Yao – Mwene Sanga	Paquet d'activités multisectoriels:  Bénéficiaires ciblés: Déplacés, familles d'accueil et retournés	<p> Contraintes sécuritaires : (i) présence des milices ; (ii) présence de barrières érigées par les forces armées ; (iii) persistance d'un niveau de risque élevé de résurgence des tensions inter communautaires. Besoin en renforcement de la coordination civile-militaire, y incluant l'aspect d'encadrement des forces armées en matière de protection de civiles ; renforcement des activités communautaires en faveur de la promotion de la cohésion sociale.</p> <p> Accès à l'assistance : compte tenu de la sensibilité du contexte, il est recommandé d'assurer (i) l'implication active et participative des communautés locales aux activités de mise en œuvre ; (ii) l'harmonisation des modalités d'intervention et critères de ciblage ; (iii) analyse préalable des risques et enjeux liés au principe de "Ne Pas Nuire".</p>	<ul style="list-style-type: none">  Assistance monétaire  Foires  Distribution directe
Territoire de Kananga, Zone de Santé de Ndesha	Axe Kananga – Kaluendu	Paquet d'activités multisectoriels:  Bénéficiaires ciblés: Déplacés, familles d'accueil et retournés	<p> Contraintes sécuritaires : (i) présence des milices ; (ii) présence de barrières érigées par les forces armées ; (iii) persistance d'un niveau de risque élevé de résurgence des tensions inter communautaires. Besoin en renforcement de la coordination civile-militaire, y incluant l'aspect d'encadrement des forces armées en matière de protection de civiles ; renforcement des activités communautaires en faveur de la promotion de la cohésion sociale.</p> <p> Accès à l'assistance : compte tenu de la sensibilité du contexte, il est recommandé d'assurer (i) l'implication active et participative des communautés locales aux activités de mise en œuvre ; (ii) l'harmonisation des modalités d'intervention et critères de ciblage ; (iii) analyse préalable des risques et enjeux liés au principe de "Ne Pas Nuire".</p>	<ul style="list-style-type: none">  Assistance monétaire  Foires  Distribution directe
Territoire de Demba, Zone de Santé de Mutoto	Axe Mutoto -Tshiniama – Sapo Sapo	Paquet d'activités multisectoriels:  Bénéficiaires ciblés: Déplacés, familles d'accueil et retournés	<p> Contraintes sécuritaires : (i) présence des milices ; (ii) présence de barrières érigées par les forces armées ; (iii) persistance d'un niveau de risque élevé de résurgence des tensions inter communautaires. Besoin en renforcement de la coordination civile-militaire, y incluant l'aspect d'encadrement des forces armées en matière de protection de civiles ; renforcement des activités communautaires en faveur de la promotion de la cohésion sociale.</p> <p> Accès à l'assistance : compte tenu de la sensibilité du contexte, il est recommandé d'assurer (i) l'implication active et participative des communautés locales aux activités de mise en œuvre ; (ii) l'harmonisation des modalités d'intervention et critères de ciblage ; (iii) analyse préalable des risques et enjeux liés au principe de "Ne Pas Nuire".</p>	<ul style="list-style-type: none">  Assistance monétaire  Foires  Distribution directe

Territoire et ZS	Axes prioritaires/ Localités	Besoins prioritaires	Conditions d'accès	Modalités d'intervention
Territoire de Dimbelengue, Zone de Santé de Lubunga	Axe Dimbelengue – Bakambe	<p>Paquet d'activités multisectoriels:</p>  <p>Bénéficiaires ciblés: Déplacés, familles d'accueil et retournés</p>	<p> Contraintes sécuritaires : (i) présence des milices ; (ii) présence de barrières érigées par les forces armées ; (iii) persistance d'un niveau de risque élevé de résurgence des tensions inter communautaires. Besoin en renforcement de la coordination civile-militaire, y incluant l'aspect d'encadrement des forces armées en matière de protection de civiles ; renforcement des activités communautaires en faveur de la promotion de la cohésion sociale.</p> <p> Accès à l'assistance : compte tenu de la sensibilité du contexte, il est recommandé d'assurer (i) l'implication active et participative des communautés locales aux activités de mise en œuvre ; (ii) l'harmonisation des modalités d'intervention et critères de ciblage ; (iii) analyse préalable des risques et enjeux liés au principe de "Ne Pas Nuire".</p>	<ul style="list-style-type: none">  Assistance monétaire  Foires  Distribution directe
Territoire de Demba, Zone de Santé de Bena Leka	<p>Axe Tshibumbula – Bena Leka</p> <p>Axe Tshibumbula - Tshisungu</p>	<p>Paquet d'activités multisectoriels:</p>  <p>Bénéficiaires ciblés: Déplacés, familles d'accueil et retournés</p>	<p> Contraintes sécuritaires : (i) présence des milices ; (ii) présence de barrières érigées par les forces armées ; (iii) persistance d'un niveau de risque élevé de résurgence des tensions inter communautaires. Besoin en renforcement de la coordination civile-militaire, y incluant l'aspect d'encadrement des forces armées en matière de protection de civiles ; renforcement des activités communautaires en faveur de la promotion de la cohésion sociale.</p> <p> Accès à l'assistance : compte tenu de la sensibilité du contexte, il est recommandé d'assurer (i) l'implication active et participative des communautés locales aux activités de mise en œuvre ; (ii) l'harmonisation des modalités d'intervention et critères de ciblage ; (iii) analyse préalable des risques et enjeux liés au principe de "Ne Pas Nuire".</p>	<ul style="list-style-type: none">  Assistance monétaire  Foires  Distribution directe
Territoire de Kananga, Zones de Santé de Lukonga	Lukonga	<p>Paquet d'activités multisectoriels:</p>  <p>Bénéficiaires ciblés: Déplacés, familles d'accueil et retournés</p>	<p> Contraintes sécuritaires : (i) présence des milices ; (ii) présence de barrières érigées par les forces armées ; (iii) persistance d'un niveau de risque élevé de résurgence des tensions inter communautaires. Besoin en renforcement de la coordination civile-militaire, y incluant l'aspect d'encadrement des forces armées en matière de protection de civiles ; renforcement des activités communautaires en faveur de la promotion de la cohésion sociale.</p> <p> Accès à l'assistance : compte tenu de la sensibilité du contexte, il est recommandé d'assurer (i) l'implication active et participative des communautés locales aux activités de mise en œuvre ; (ii) l'harmonisation des modalités d'intervention et critères de ciblage ; (iii) analyse préalable des risques et enjeux liés au principe de "Ne Pas Nuire".</p>	<ul style="list-style-type: none">  Assistance monétaire  Foires  Distribution directe































Territoire et ZS	Axes prioritaires/ Localités	Besoins prioritaires	Conditions d'accès	Modalités d'intervention
Territoire de Kananga, Zone de Santé de Kananga	Kananga	Paquet d'activités multisectoriels:  Bénéficiaires ciblés: Déplacés, familles d'accueil et retournés	<p> Contraintes sécuritaires : (i) présence des milices ; (ii) présence de barrières érigées par les forces armées ; (iii) persistance d'un niveau de risque élevé de résurgence des tensions inter communautaires. Besoin en renforcement de la coordination civile-militaire, y incluant l'aspect d'encadrement des forces armées en matière de protection de civiles ; renforcement des activités communautaires en faveur de la promotion de la cohésion sociale.</p> <p> Accès à l'assistance : compte tenu de la sensibilité du contexte, il est recommandé d'assurer (i) l'implication active et participative des communautés locales aux activités de mise en œuvre ; (ii) l'harmonisation des modalités d'intervention et critères de ciblage ; (iii) analyse préalable des risques et enjeux liés au principe de "Ne Pas Nuire".</p>	<ul style="list-style-type: none">  Assistance monétaire  Foires  Distribution directe
Territoire de Kananga, Zone de Santé de Bobozo.	Axe Kananga - Ditutu	Paquet d'activités multisectoriels:  Bénéficiaires ciblés: Déplacés, familles d'accueil et retournés	<p> Contraintes sécuritaires : (i) présence des milices ; (ii) présence de barrières érigées par les forces armées ; (iii) persistance d'un niveau de risque élevé de résurgence des tensions inter communautaires. Besoin en renforcement de la coordination civile-militaire, y incluant l'aspect d'encadrement des forces armées en matière de protection de civiles ; renforcement des activités communautaires en faveur de la promotion de la cohésion sociale.</p> <p> Accès à l'assistance : compte tenu de la sensibilité du contexte, il est recommandé d'assurer (i) l'implication active et participative des communautés locales aux activités de mise en œuvre ; (ii) l'harmonisation des modalités d'intervention et critères de ciblage ; (iii) analyse préalable des risques et enjeux liés au principe de "Ne Pas Nuire".</p>	<ul style="list-style-type: none">  Assistance monétaire  Foires  Distribution directe







TABLEAU DE SYNTHÈSE : PROVINCE DU KASAÏ ORIENTAL



















Priorisation par Zones (1)



















Territoire et ZS	Axes prioritaires/ Localités	Besoins prioritaires	Conditions d'accès	Modalités d'intervention
Territoire de Kabeya Kamuanga, Zone de Santé de Kabeya Kamuenga	Aires de santé : Lukula, Babibanga, Dikundi, Katumanga, Lukula, Mabila, Mpanda, Matadi, Nkenankuna, Dibula, Ciono, Kabeya Kamwanga, ciaciacia	Paquet d'activités multisectoriels  Bénéficiaires ciblés: Déplacés, familles d'accueil et retournés	 Contraintes sécuritaires : (i) présence des milices ; (ii) forte militarisation de la zone ; (iii) Tensions inter communautaires entre les communautés "autochtones" et les déplacés/originaires de la Région du Kasai ; (iv) Faible présence des autorités étatiques. Besoin en renforcement de la coordination civile-militaire, y incluant l'aspect d'encadrement des forces armées en matière de protection de civiles ; renforcement des activités communautaires en faveur de la promotion de la cohésion sociale.  Accès à l'assistance : compte tenu de la sensibilité du contexte, il est recommandé d'assurer (i) l'implication active et participative des communautés locales aux activités de mise en œuvre ; (ii) l'harmonisation des modalités d'intervention et critères de ciblage ; (iii) analyse préalable des risques et enjeux liés au principe de "Ne Pas Nuire".	 Assistance monétaire préférée par les bénéficiaires  Foires  Distribution directe
Territoire de Miabi, Zone de Santé de Cilundu et de Miabi	Cilundu : Cijiba, Ciloba, Kaleya, Kamana, Bakua Kamba, Monka, Bakua Ndemba, Bk Mulumba, Bk Sambua, Bk Sumba. Miabi : Bena Cimungu, Bena Lubashi, Bk Cijiba, Boya 2 et 3, Citolo, Central 2, Lukunza, Miketa	Paquet d'activités multisectoriels  Bénéficiaires ciblés: Déplacés, familles d'accueil et retournés	 Contraintes sécuritaires : (i) présence des milices ; (ii) forte militarisation de la zone ; (iii) Tensions inter communautaires entre les communautés "autochtones" et les déplacés/originaires de la Région du Kasai ; (iv) Faible présence des autorités étatiques. Besoin en renforcement de la coordination civile-militaire, y incluant l'aspect d'encadrement des forces armées en matière de protection de civiles ; renforcement des activités communautaires en faveur de la promotion de la cohésion sociale.  Accès à l'assistance : compte tenu de la sensibilité du contexte, il est recommandé d'assurer (i) l'implication active et participative des communautés locales aux activités de mise en œuvre ; (ii) l'harmonisation des modalités d'intervention et critères de ciblage ; (iii) analyse préalable des risques et enjeux liés au principe de "Ne Pas Nuire".	 Assistance monétaire préférée par les bénéficiaires  Foires  Distribution directe

Territoire et ZS	Axes prioritaires/ Localités	Besoins prioritaires	Conditions d'accès	Modalités d'intervention
Territoire de Tshilenge, Zone de Santé de Kasansa et Tshilenge	Kansasa : Axes Lukalaba – Bakwa Punga ; Bena Ngoji - Lukalaba – Kasanza. Tshilenge : Axes Bena-Tshibangu – Katengele ; Tshilenge – Bena-Kapiamba	Paquet d'activités multisectoriels  Bénéficiaires ciblés: Déplacés, familles d'accueil et retournés	 Contraintes sécuritaires : (i) présence des milices ; (ii) forte militarisation de la zone ; (iii) Tensions inter communautaires entre les communautés "autochtones" et les déplacés/originaires de la Région du Kasai ; (iv) Faible présence des autorités étatiques. Besoin en renforcement de la coordination civile-militaire, y incluant l'aspect d'encadrement des forces armées en matière de protection de civiles ; renforcement des activités communautaires en faveur de la promotion de la cohésion sociale.  Accès à l'assistance : compte tenu de la sensibilité du contexte, il est recommandé d'assurer (i) l'implication active et participative des communautés locales aux activités de mise en œuvre ; (ii) l'harmonisation des modalités d'intervention et critères de ciblage ; (iii) analyse préalable des risques et enjeux liés au principe de "Ne Pas Nuire".	 Assistance monétaire préférée par les bénéficiaires  Foires  Distribution directe

Priorisation par Zones (2)

Territoire et ZS	Axes prioritaires/ Localités	Besoins prioritaires	Conditions d'accès	Modalités d'intervention
Territoire de Mbuji Mayi, Zone de Santé de Kansele	Tous les aires de santé	Paquet d'activités multisectoriels  Bénéficiaires ciblés: Déplacés, familles d'accueil et retournés	 Contraintes sécuritaires : (i) présence des milices ; (ii) forte militarisation de la zone ; (iii) Tensions inter communautaires entre les communautés "autochtones" et les déplacés/originaires de la Région du Kasai ; (iv) Faible présence des autorités étatiques. Besoin en renforcement de la coordination civile-militaire, y incluant l'aspect d'encadrement des forces armées en matière de protection de civiles ; renforcement des activités communautaires en faveur de la promotion de la cohésion sociale.  Accès à l'assistance : compte tenu de la sensibilité du contexte, il est recommandé d'assurer (i) l'implication active et participative des communautés locales aux activités de mise en œuvre ; (ii) l'harmonisation des modalités d'intervention et critères de ciblage ; (iii) analyse préalable des risques et enjeux liés au principe de "Ne Pas Nuire".	 Assistance monétaire préférée par les bénéficiaires  Foires  Distribution directe

Territoire et ZS	Axes prioritaires/ Localités	Besoins prioritaires	Conditions d'accès	Modalités d'intervention
Territoire de Mbuji Mayi, Zone de Santé de Lubilanji, Lukelenge, Mpokolo, Muya et Nzaba.	Tous les aires de santé	Paquet d'activités multisectoriels  Bénéficiaires ciblés: Déplacés, familles d'accueil et retournés	<p> Contraintes sécuritaires : (i) présence des milices ; (ii) forte militarisation de la zone ; (iii) Tensions inter communautaires entre les communautés "autochtones" et les déplacés/originaires de la Région du Kasai ; (iv) Faible présence des autorités étatiques. Besoin en renforcement de la coordination civile-militaire, y incluant l'aspect d'encadrement des forces armées en matière de protection de civiles ; renforcement des activités communautaires en faveur de la promotion de la cohésion sociale.</p> <p> Accès à l'assistance : compte tenu de la sensibilité du contexte, il est recommandé d'assurer (i) l'implication active et participative des communautés locales aux activités de mise en œuvre ; (ii) l'harmonisation des modalités d'intervention et critères de ciblage ; (iii) analyse préalable des risques et enjeux liés au principe de "Ne Pas Nuire".</p>	<ul style="list-style-type: none">  Assistance monétaire préférée par les bénéficiaires  Foires  Distribution directe
Territoire de Katanda, Zone de Santé de Bipanda	Axes Katanda – Katotshi ; Katotshi – Bondo-Kabea	Paquet d'activités multisectoriels  Bénéficiaires ciblés: Déplacés, familles d'accueil et retournés	<p> Contraintes sécuritaires : (i) présence des milices ; (ii) forte militarisation de la zone ; (iii) Tensions inter communautaires entre les communautés "autochtones" et les déplacés/originaires de la Région du Kasai ; (iv) Faible présence des autorités étatiques. Besoin en renforcement de la coordination civile-militaire, y incluant l'aspect d'encadrement des forces armées en matière de protection de civiles ; renforcement des activités communautaires en faveur de la promotion de la cohésion sociale.</p> <p> Accès à l'assistance : compte tenu de la sensibilité du contexte, il est recommandé d'assurer (i) l'implication active et participative des communautés locales aux activités de mise en œuvre ; (ii) l'harmonisation des modalités d'intervention et critères de ciblage ; (iii) analyse préalable des risques et enjeux liés au principe de "Ne Pas Nuire".</p>	<ul style="list-style-type: none">  Assistance monétaire préférée par les bénéficiaires  Foires  Distribution directe
Territoire de Lupatapata, Zone de Santé de Mukumbi	Axe Tshikana – Meyo-Wabo	Paquet d'activités multisectoriels  Bénéficiaires ciblés: Déplacés, familles d'accueil et retournés	<p> Contraintes sécuritaires : (i) présence des milices ; (ii) forte militarisation de la zone ; (iii) Tensions inter communautaires entre les communautés "autochtones" et les déplacés/originaires de la Région du Kasai ; (iv) Faible présence des autorités étatiques. Besoin en renforcement de la coordination civile-militaire, y incluant l'aspect d'encadrement des forces armées en matière de protection de civiles ; renforcement des activités communautaires en faveur de la promotion de la cohésion sociale.</p> <p> Accès à l'assistance : compte tenu de la sensibilité du contexte, il est recommandé d'assurer (i) l'implication active et participative des communautés locales aux activités de mise en œuvre ; (ii) l'harmonisation des modalités d'intervention et critères de ciblage ; (iii) analyse préalable des risques et enjeux liés au principe de "Ne Pas Nuire".</p>	<ul style="list-style-type: none">  Assistance monétaire préférée par les bénéficiaires  Foires  Distribution directe

Territoire et ZS	Axes prioritaires/ Localités	Besoins prioritaires	Conditions d'accès	Modalités d'intervention
Territoire de Katanda, Zone de Santé de Tshitenge	Axes Lukelenge – Bakwa Mukalenga ; Lukelenge – Bena-Tshipamba	Paquet d'activités multisectoriels  Bénéficiaires ciblés: Déplacés, familles d'accueil et retournés	<p> Contraintes sécuritaires : (i) présence des milices ; (ii) forte militarisation de la zone ; (iii) Tensions inter communautaires entre les communautés "autochtones" et les déplacés/originaires de la Région du Kasai ; (iv) Faible présence des autorités étatiques. Besoin en renforcement de la coordination civile-militaire, y incluant l'aspect d'encadrement des forces armées en matière de protection de civiles ; renforcement des activités communautaires en faveur de la promotion de la cohésion sociale.</p> <p> Accès à l'assistance : compte tenu de la sensibilité du contexte, il est recommandé d'assurer (i) l'implication active et participative des communautés locales aux activités de mise en œuvre ; (ii) l'harmonisation des modalités d'intervention et critères de ciblage ; (iii) analyse préalable des risques et enjeux liés au principe de "Ne Pas Nuire".</p>	<ul style="list-style-type: none">  Assistance monétaire préférée par les bénéficiaires  Foires  Distribution directe
Territoire de Lupatapata, Zone de Santé de Tshishimbi	Axes Katumanga – Bena Kalondji ; Katende- Kaboko – Bakwa-Mpuka	Paquet d'activités multisectoriels  Bénéficiaires ciblés: Déplacés, familles d'accueil et retournés	<p> Contraintes sécuritaires : (i) présence des milices ; (ii) forte militarisation de la zone ; (iii) Tensions inter communautaires entre les communautés "autochtones" et les déplacés/originaires de la Région du Kasai ; (iv) Faible présence des autorités étatiques. Besoin en renforcement de la coordination civile-militaire, y incluant l'aspect d'encadrement des forces armées en matière de protection de civiles ; renforcement des activités communautaires en faveur de la promotion de la cohésion sociale.</p> <p> Accès à l'assistance : compte tenu de la sensibilité du contexte, il est recommandé d'assurer (i) l'implication active et participative des communautés locales aux activités de mise en œuvre ; (ii) l'harmonisation des modalités d'intervention et critères de ciblage ; (iii) analyse préalable des risques et enjeux liés au principe de "Ne Pas Nuire".</p>	<ul style="list-style-type: none">  Assistance monétaire préférée par les bénéficiaires  Foires  Distribution directe
Territoire de Mbuji Mayi, Zone de Santé de Bipemba	Tous les aires de santé	Paquet d'activités multisectoriels  Bénéficiaires ciblés: Déplacés, familles d'accueil et retournés	<p> Contraintes sécuritaires : (i) présence des milices ; (ii) forte militarisation de la zone ; (iii) Tensions inter communautaires entre les communautés "autochtones" et les déplacés/originaires de la Région du Kasai ; (iv) Faible présence des autorités étatiques. Besoin en renforcement de la coordination civile-militaire, y incluant l'aspect d'encadrement des forces armées en matière de protection de civiles ; renforcement des activités communautaires en faveur de la promotion de la cohésion sociale.</p> <p> Accès à l'assistance : compte tenu de la sensibilité du contexte, il est recommandé d'assurer (i) l'implication active et participative des communautés locales aux activités de mise en œuvre ; (ii) l'harmonisation des modalités d'intervention et critères de ciblage ; (iii) analyse préalable des risques et enjeux liés au principe de "Ne Pas Nuire".</p>	<ul style="list-style-type: none">  Assistance monétaire préférée par les bénéficiaires  Foires  Distribution directe

















































Territoire et ZS	Axes prioritaires/ Localités	Besoins prioritaires	Conditions d'accès	Modalités d'intervention
Territoire de Mbuji Mayi, Zones de Santé de Bonzola, Dibindi, Diulu	Tous les aires de santé	<p>Paquet d'activités multisectoriels</p>  <p>Bénéficiaires ciblés: Déplacés, familles d'accueil et retournés</p>	<p> Contraintes sécuritaires : (i) présence des milices ; (ii) forte militarisation de la zone ; (iii) Tensions inter communautaires entre les communautés "autochtones" et les déplacés/originaires de la Région du Kasai ; (iv) Faible présence des autorités étatiques. Besoin en renforcement de la coordination civile-militaire, y incluant l'aspect d'encadrement des forces armées en matière de protection de civiles ; renforcement des activités communautaires en faveur de la promotion de la cohésion sociale.</p> <p> Accès à l'assistance : compte tenu de la sensibilité du contexte, il est recommandé d'assurer (i) l'implication active et participative des communautés locales aux activités de mise en œuvre ; (ii) l'harmonisation des modalités d'intervention et critères de ciblage ; (iii) analyse préalable des risques et enjeux liés au principe de "Ne Pas Nuire".</p>	<ul style="list-style-type: none">  Assistance monétaire préférée par les bénéficiaires  Foires  Distribution directe






TABLEAU DE SYNTHÈSE : PROVINCE DE LA LOMAMI

Priorisation par Zones (1)




Territoire et ZS	Axes prioritaires/ Localités	Besoins prioritaires	Conditions d'accès	Modalités d'intervention
Territoire de Luilu, Zone de Santé de Kanda Kanda	Axes Bethenze – Kalume ; Misombo - Tshilombo	<p>Paquet d'activités multisectoriels</p>  <p>Bénéficiaires ciblés: Déplacés, familles d'accueil et retournés</p>	<p> Contraintes sécuritaires : (i) présence des milices ; (ii) forte militarisation de la zone ; (iii) Tensions inter communautaires entre les communautés "autochtones" et les déplacés/originaires de la Région du Kasai ; (iv) Faible présence des autorités étatiques. Besoin en renforcement de la coordination civile-militaire, y incluant l'aspect d'encadrement des forces armées en matière de protection de civiles ; renforcement des activités communautaires en faveur de la promotion de la cohésion sociale.</p> <p> Accès à l'assistance : compte tenu de la sensibilité du contexte, il est recommandé d'assurer (i) l'implication active et participative des communautés locales aux activités de mise en œuvre ; (ii) l'harmonisation des modalités d'intervention et critères de ciblage ; (iii) analyse préalable des risques et enjeux liés au principe de "Ne Pas Nuire".</p>	<ul style="list-style-type: none">  Assistance monétaire préférée par les bénéficiaires  Foires  Distribution directe

Territoire et ZS	Axes prioritaires/ Localités	Besoins prioritaires	Conditions d'accès	Modalités d'intervention
Territoire de Luilu, Zone de Santé de Wikong.	Axes Masongi – Ngoma - Kabinda	Paquet d'activités multisectoriels  Bénéficiaires ciblés: Déplacés, familles d'accueil et retournés	<p> Contraintes sécuritaires : (i) présence des milices ; (ii) forte militarisation de la zone ; (iii) Tensions inter communautaires entre les communautés "autochtones" et les déplacés/originaires de la Région du Kasai ; (iv) Faible présence des autorités étatiques. Besoin en renforcement de la coordination civile-militaire, y incluant l'aspect d'encadrement des forces armées en matière de protection de civiles ; renforcement des activités communautaires en faveur de la promotion de la cohésion sociale.</p> <p> Accès à l'assistance : compte tenu de la sensibilité du contexte, il est recommandé d'assurer (i) l'implication active et participative des communautés locales aux activités de mise en œuvre ; (ii) l'harmonisation des modalités d'intervention et critères de ciblage ; (iii) analyse préalable des risques et enjeux liés au principe de "Ne Pas Nuire".</p>	<ul style="list-style-type: none">  Assistance monétaire préférée par les bénéficiaires  Foires  Distribution directe
Territoire de Luilu, Zone de Santé de Luputa	Axes Luputa – Nioka ; Kasanga - Kasanza	Paquet d'activités multisectoriels  Bénéficiaires ciblés: Déplacés, familles d'accueil et retournés	<p> Contraintes sécuritaires : (i) présence des milices ; (ii) forte militarisation de la zone ; (iii) Tensions inter communautaires entre les communautés "autochtones" et les déplacés/originaires de la Région du Kasai ; (iv) Faible présence des autorités étatiques. Besoin en renforcement de la coordination civile-militaire, y incluant l'aspect d'encadrement des forces armées en matière de protection de civiles ; renforcement des activités communautaires en faveur de la promotion de la cohésion sociale.</p> <p> Accès à l'assistance : compte tenu de la sensibilité du contexte, il est recommandé d'assurer (i) l'implication active et participative des communautés locales aux activités de mise en œuvre ; (ii) l'harmonisation des modalités d'intervention et critères de ciblage ; (iii) analyse préalable des risques et enjeux liés au principe de "Ne Pas Nuire".</p>	<ul style="list-style-type: none">  Assistance monétaire préférée par les bénéficiaires  Foires  Distribution directe
Territoire de Kamiji, Zone de Santé de Kamiji	Axes Tshimbao – Tuzule – Kele ; Kantulumba – Tuzule - Katabaie	Paquet d'activités multisectoriels  Bénéficiaires ciblés: Déplacés, familles d'accueil et retournés	<p> Contraintes sécuritaires : (i) présence des milices ; (ii) forte militarisation de la zone ; (iii) Tensions inter communautaires entre les communautés "autochtones" et les déplacés/originaires de la Région du Kasai ; (iv) Faible présence des autorités étatiques. Besoin en renforcement de la coordination civile-militaire, y incluant l'aspect d'encadrement des forces armées en matière de protection de civiles ; renforcement des activités communautaires en faveur de la promotion de la cohésion sociale.</p> <p> Accès à l'assistance : compte tenu de la sensibilité du contexte, il est recommandé d'assurer (i) l'implication active et participative des communautés locales aux activités de mise en œuvre ; (ii) l'harmonisation des modalités d'intervention et critères de ciblage ; (iii) analyse préalable des risques et enjeux liés au principe de "Ne Pas Nuire".</p>	<ul style="list-style-type: none">  Assistance monétaire préférée par les bénéficiaires  Foires  Distribution directe

Territoire et ZS	Axes prioritaires/ Localités	Besoins prioritaires	Conditions d'accès	Modalités d'intervention
Territoire de Luilu, Zone de Santé de Kalenda	Axes Mwene Ditu – Lubunza ; Tubeya-Ditu – Muaba Kasaba - Hunga, Luputa, Wikong	Paquet d'activités multisectoriels  Bénéficiaires ciblés: Déplacés, familles d'accueil et retournés	<p> Contraintes sécuritaires : (i) présence des milices ; (ii) forte militarisation de la zone ; (iii) Tensions inter communautaires entre les communautés "autochtones" et les déplacés/originaires de la Région du Kasai ; (iv) Faible présence des autorités étatiques. Besoin en renforcement de la coordination civile-militaire, y incluant l'aspect d'encadrement des forces armées en matière de protection de civiles ; renforcement des activités communautaires en faveur de la promotion de la cohésion sociale.</p> <p> Accès à l'assistance : compte tenu de la sensibilité du contexte, il est recommandé d'assurer (i) l'implication active et participative des communautés locales aux activités de mise en œuvre ; (ii) l'harmonisation des modalités d'intervention et critères de ciblage ; (iii) analyse préalable des risques et enjeux liés au principe de "Ne Pas Nuire".</p>	<ul style="list-style-type: none">  Assistance monétaire préférée par les bénéficiaires  Foires  Distribution directe
Territoire de Kabinda, Zone de Santé de Ludimbi Lukula	Axe Penge – Bashimike – Eshimba La zone n'a pas été touchée directement par les affrontements mais elle a vécu surtout les effets du déplacement interne de type préventif.	Paquet d'activités multisectoriels  Bénéficiaires ciblés: Déplacés, familles d'accueil et retournés	<p> Contraintes sécuritaires : (i) présence des milices ; (ii) forte militarisation de la zone ; (iii) Tensions inter communautaires entre les communautés "autochtones" et les déplacés/originaires de la Région du Kasai ; (iv) Faible présence des autorités étatiques. Besoin en renforcement de la coordination civile-militaire, y incluant l'aspect d'encadrement des forces armées en matière de protection de civiles ; renforcement des activités communautaires en faveur de la promotion de la cohésion sociale.</p> <p> Accès à l'assistance : compte tenu de la sensibilité du contexte, il est recommandé d'assurer (i) l'implication active et participative des communautés locales aux activités de mise en œuvre ; (ii) l'harmonisation des modalités d'intervention et critères de ciblage ; (iii) analyse préalable des risques et enjeux liés au principe de "Ne Pas Nuire".</p>	<ul style="list-style-type: none">  Assistance monétaire préférée par les bénéficiaires  Foires  Distribution directe
Territoire de Mwene Ditu, Zone de Santé de Makota et Mwene Ditu	Makota : Axes Mwene Ditu – Bethenze ; Tshiamba – Mukeba Mwene Ditu: Axe Mwene Ditu – Bethenze; Katabaie - Tshiamba	Paquet d'activités multisectoriels  Bénéficiaires ciblés: Déplacés, familles d'accueil et retournés	<p> Contraintes sécuritaires : (i) présence des milices ; (ii) forte militarisation de la zone ; (iii) Tensions inter communautaires entre les communautés "autochtones" et les déplacés/originaires de la Région du Kasai ; (iv) Faible présence des autorités étatiques. Besoin en renforcement de la coordination civile-militaire, y incluant l'aspect d'encadrement des forces armées en matière de protection de civiles ; renforcement des activités communautaires en faveur de la promotion de la cohésion sociale.</p> <p> Accès à l'assistance : compte tenu de la sensibilité du contexte, il est recommandé d'assurer (i) l'implication active et participative des communautés locales aux activités de mise en œuvre ; (ii) l'harmonisation des modalités d'intervention et critères de ciblage ; (iii) analyse préalable des risques et enjeux liés au principe de "Ne Pas Nuire".</p>	<ul style="list-style-type: none">  Assistance monétaire préférée par les bénéficiaires  Foires  Distribution directe

Territoire et ZS	Axes prioritaires/ Localités	Besoins prioritaires	Conditions d'accès	Modalités d'intervention
Territoire de Luilu, Zone de Santé de Kanda Kanda	Aires de santé : Matamba, Mukola, Kayemba Ngombe, Mulaji Kanumbi, Kamanda Kadile	Paquet d'activités multisectoriels  Programme de riposte choléra	NA	NA
Territoire de Ngandajika, Zone de Santé de Kalambayi Kabanga	Aires de santé : KabongoWaNtshila, Kalundue Musoko, Katombe, Mbao Lubiji, Mbao Lubimbi, Bena Tshibangu, Kabala	Paquet d'activités multisectoriels  Programme de riposte choléra	NA	NA
Territoire de Ngandajika, Zone de Santé de Ngandajika	Aires de santé : Cioji, Mpoyi, Inabanza, Kabeya, Kaseki, Kazadi, Lobo, Mpata, Mulamba 2, Nyongolo, Kalubanda, Lunga, Lusambo, Mande Central, Mbao Lubiji, Ngandajika Central	Paquet d'activités multisectoriels  Programme de riposte choléra	NA	NA
Territoire de Ngandajika, Zone de Santé de Mulumba	Aires de santé : Fuazi Yetu, Mpiana Mbinga, Pradis, Tshileo	Paquet d'activités multisectoriels  Programme de riposte choléra	NA	NA
Territoire de Kabinda, Zone de Santé de Ludimbi Lukula	Tous les aires de santé	Paquet d'activités multisectoriels  Programme de riposte choléra	NA	NA

Priorisation par Zones (2)

Territoire et ZS	Axes prioritaires/ Localités	Besoins prioritaires	Conditions d'accès	Modalités d'intervention
Territoire de Lubao, Zone de Santé de Kamanao, Tshofa	<p>Kamana :</p> <p>Axes Kamana – Pange ; Pange – Kipusha.</p> <p>Tshofa:</p> <p>Axes Basanga – Tshofa ; Kongolo – Tshofa</p> <p>La zone n'a pas été affectée directement par le conflit lié aux milices de Kamuina Nsapu mais elle est menacée par les milices originaires du Maniema.</p>	<p>Paquet d'activités multisectoriels</p>  <p>Bénéficiaires ciblés: Déplacés, familles d'accueil et retournés</p> <p>Assurer une coordination adéquate et effective avec les programmes de développement dans le secteur de la EHA.</p>	Aucune contrainte sécuritaire et physique à l'accès de l'assistance humanitaire.	<ul style="list-style-type: none"> ✓ Assistance monétaire préférée par les bénéficiaires ✓ Foires ✓ Distribution directe
Territoire de Lubao, Zone de Santé de Lubao.	<p>Lubao:</p> <p>Axes Lubao – Ebombo; Luangwe.</p> <p>La zone n'a pas été affectée directement par le conflit lié aux milices de Kamuina Nsapu mais elle est menacée par les milices originaires du Maniema.</p>	<p>Paquet d'activités multisectoriels</p>  <p>Bénéficiaires ciblés: Déplacés, familles d'accueil et retournés</p> <p>Assurer une coordination adéquate et effective avec les programmes de développement dans le secteur de la EHA.</p>	Aucune contrainte sécuritaire et physique à l'accès de l'assistance humanitaire.	<ul style="list-style-type: none"> ✓ Assistance monétaire préférée par les bénéficiaires ✓ Foires ✓ Distribution directe
Territoire de Ngandajika, Zone de Santé de Kalambayi Kabanga, Ngandajika, Mulumba	<p>Kalambayi Kabanga</p> <p>Axes Bene-Kabala – Kashale - Mulumba ; Bena Mande – Nzaji</p> <p>Ngandajika</p> <p>Axes Ngandajika – Mbaye ; Ngandajika – Pungwe.</p> <p>Mulumba</p> <p>Axes Mukoka – Ngandajika ; Loange – Ngandajika</p>	<p>Paquet d'activités multisectoriels</p>  <p>Bénéficiaires ciblés: Déplacés, familles d'accueil et retournés</p> <p>Assurer une coordination adéquate et effective avec les programmes de développement dans le secteur de la EHA.</p>	Aucune contrainte sécuritaire et physique à l'accès de l'assistance humanitaire.	<ul style="list-style-type: none"> ✓ Assistance monétaire préférée par les bénéficiaires ✓ Foires ✓ Distribution directe

























Territoire et ZS	Axes prioritaires/ Localités	Besoins prioritaires	Conditions d'accès	Modalités d'intervention
Territoire de Kabinda, Zone de Santé de Kabinda	Axes Kabinda – Kamende ; Kimboko – Kamende – Kasamba, Kalonda-Est	<p>Paquet d'activités multisectoriels</p>  <p>Bénéficiaires ciblés: Déplacés, familles d'accueil et retournés</p> <p>Assurer une coordination adéquate et effective avec les programmes de développement dans le secteur de la EHA.</p>	Aucune contrainte sécuritaire et physique à l'accès de l'assistance humanitaire.	<ul style="list-style-type: none"> ✔ Assistance monétaire préférée par les bénéficiaires ✔ Foires ✔ Distribution directe

TABLEAU DE SYNTHÈSE : PROVINCE DU SANKURU

Priorisation par Zones (1)

Territoire et ZS	Axes prioritaires/ Localités	Besoins prioritaires	Conditions d'accès	Modalités d'intervention
Territoire de Lusambo, Zone de Santé de Lusambo	Axes Lusambo – Dibwe ; Lusambo – Mukundji ; Lusambo - Mukubu	<p>Paquet d'activités multisectoriels</p>  <p>Bénéficiaires ciblés: Déplacés, familles d'accueil et retournés</p> <p>Assurer une coordination adéquate et effective avec les programmes de développement dans le secteur de la EHA</p>	<p> Contraintes sécuritaires : (i) présence des milices ; (ii) forte militarisation de la zone ; (iii) Tensions inter communautaires entre les communautés "autochtones" et les déplacés/originaires de la Région du Kasai ; (iv) Faible présence des autorités étatiques. Besoin en renforcement de la coordination civile-militaire, y incluant l'aspect d'encadrement des forces armées en matière de protection de civiles ; renforcement des activités communautaires en faveur de la promotion de la cohésion sociale.</p> <p> Accès à l'assistance : compte tenu de la sensibilité du contexte, il est recommandé d'assurer (i) l'implication active et participative des communautés locales aux activités de mise en œuvre ; (ii) l'harmonisation des modalités d'intervention et critères de ciblage ; (iii) analyse préalable des risques et enjeux liés au principe de "Ne Pas Nuire".</p>	<ul style="list-style-type: none"> ✔ Assistance monétaire préférée par les bénéficiaires ✔ Foires ✔ Distribution directe

Territoire et ZS	Axes prioritaires/ Localités	Besoins prioritaires	Conditions d'accès	Modalités d'intervention
Territoire de Lusambo, Zone de Santé de Pania Mutombo	Axes Pania Mutombo – Kabamba ; Lusambo - Sulu	<p>Paquet d'activités multisectoriels</p>  <p>Bénéficiaires ciblés: Déplacés, familles d'accueil et retournés</p> <p>Assurer une coordination adéquate et effective avec les programmes de développement dans le secteur de la EHA</p>	<p> Contraintes sécuritaires : (i) présence des milices ; (ii) forte militarisation de la zone ; (iii) Tensions inter communautaires entre les communautés "autochtones" et les déplacés/originaires de la Région du Kasai ; (iv) Faible présence des autorités étatiques. Besoin en renforcement de la coordination civile-militaire, y incluant l'aspect d'encadrement des forces armées en matière de protection de civiles ; renforcement des activités communautaires en faveur de la promotion de la cohésion sociale.</p> <p> Accès à l'assistance : compte tenu de la sensibilité du contexte, il est recommandé d'assurer (i) l'implication active et participative des communautés locales aux activités de mise en œuvre ; (ii) l'harmonisation des modalités d'intervention et critères de ciblage ; (iii) analyse préalable des risques et enjeux liés au principe de "Ne Pas Nuire".</p>	<ul style="list-style-type: none">  Assistance monétaire préférée par les bénéficiaires  Foires  Distribution directe
Territoire de Katako Kombe, Zone de Santé de Katako Kombe	Axes Katako Kombe – Katopa ; Katako Kombe - Omeonga	<p>Paquet d'activités multisectoriels</p>  <p>Bénéficiaires ciblés: Déplacés, familles d'accueil et retournés</p> <p>Assurer une coordination adéquate et effective avec les programmes de développement dans le secteur de la EHA</p>	<p> Contraintes sécuritaires : (i) présence des milices ; (ii) forte militarisation de la zone ; (iii) Tensions inter communautaires entre les communautés "autochtones" et les déplacés/originaires de la Région du Kasai ; (iv) Faible présence des autorités étatiques. Besoin en renforcement de la coordination civile-militaire, y incluant l'aspect d'encadrement des forces armées en matière de protection de civiles ; renforcement des activités communautaires en faveur de la promotion de la cohésion sociale.</p> <p> Accès à l'assistance : compte tenu de la sensibilité du contexte, il est recommandé d'assurer (i) l'implication active et participative des communautés locales aux activités de mise en œuvre ; (ii) l'harmonisation des modalités d'intervention et critères de ciblage ; (iii) analyse préalable des risques et enjeux liés au principe de "Ne Pas Nuire".</p>	<ul style="list-style-type: none">  Assistance monétaire préférée par les bénéficiaires  Foires  Distribution directe
Territoire de Kole, Zones de Santé de Bena Dibele et Kole	Bena Dibele : Axes Kole – Iwala ; Kole – Kolomonyi. Kole : Axe Kole – Okela ; Pata Ikundji – Ishombo ; Pata Ikundji - Kemberi	<p>Paquet d'activités multisectoriels</p>  <p>Bénéficiaires ciblés: Déplacés, familles d'accueil et retournés</p> <p>Assurer une coordination adéquate et effective avec les programmes de développement dans le secteur de la EHA</p>	<p> Contraintes sécuritaires : (i) présence des milices ; (ii) forte militarisation de la zone ; (iii) Tensions inter communautaires entre les communautés "autochtones" et les déplacés/originaires de la Région du Kasai ; (iv) Faible présence des autorités étatiques. Besoin en renforcement de la coordination civile-militaire, y incluant l'aspect d'encadrement des forces armées en matière de protection de civiles ; renforcement des activités communautaires en faveur de la promotion de la cohésion sociale.</p> <p> Accès à l'assistance : compte tenu de la sensibilité du contexte, il est recommandé d'assurer (i) l'implication active et participative des communautés locales aux activités de mise en œuvre ; (ii) l'harmonisation des modalités d'intervention et critères de ciblage ; (iii) analyse préalable des risques et enjeux liés au principe de "Ne Pas Nuire".</p>	<ul style="list-style-type: none">  Assistance monétaire préférée par les bénéficiaires  Foires  Distribution directe

Territoire et ZS	Axes prioritaires/ Localités	Besoins prioritaires	Conditions d'accès	Modalités d'intervention
Territoire de Lubefu, Zone de Santé de Minga	Axes Lubefu – Sulu ; Lubefu – Basubuke	Paquet d'activités multisectoriels  Bénéficiaires ciblés: Déplacés, familles d'accueil et retournés Assurer une coordination adéquate et effective avec les programmes de développement dans le secteur de la EHA	Aucune contrainte sécuritaire et physique à l'accès de l'assistance humanitaire.	<ul style="list-style-type: none"> ✔ Assistance monétaire préférée par les bénéficiaires ✔ Foires ✔ Distribution directe
Territoire de Kole, Zone de Santé de Bena Dibebe	Tous les aires de santé selon sélection DPS/OMS	Paquet d'activités multisectoriels  Programme de riposte choléra	NA	NA

Priorisation par Zones (2)

Territoire et ZS	Axes prioritaires/ Localités	Besoins prioritaires	Conditions d'accès	Modalités d'intervention
Territoire de Lubefu, Zone de Santé de Tshumbe	Axes Lubefu – Wuma - Banda ; Otoko – Londe-Kafua-Gamba	Paquet d'activités multisectoriels  Bénéficiaires ciblés: Déplacés, familles d'accueil et retournés Assurer une coordination adéquate et effective avec les programmes de développement dans le secteur de la EHA	Aucune contrainte sécuritaire et physique à l'accès de l'assistance humanitaire.	<ul style="list-style-type: none"> ✔ Assistance monétaire préférée par les bénéficiaires ✔ Foires ✔ Distribution directe
Territoire de Katako Kombe, Zones de Santé de Wembo Nyama et Djalo Djeka	Wembo Nyama : Axes Wembo Nyama - Tshondo; Letsu – Shinga – Shiokende Djalo Djeka: Axes Okolo – Kalema; Okolo-Budi	Paquet d'activités multisectoriels  Bénéficiaires ciblés: Déplacés, familles d'accueil et retournés Assurer une coordination adéquate et effective avec les programmes de développement dans le secteur de la EHA	Aucune contrainte sécuritaire et physique à l'accès de l'assistance humanitaire.	<ul style="list-style-type: none"> ✔ Assistance monétaire préférée par les bénéficiaires ✔ Foires ✔ Distribution directe










Territoire et ZS	Axes prioritaires/ Localités	Besoins prioritaires	Conditions d'accès	Modalités d'intervention
Territoire de Lubefu, Zone de Santé de Dikungu	Axes Kalema – Vunga ; Kalema - Samangwa	<p>Paquet d'activités multisectoriels</p>  <p>Bénéficiaires ciblés: Déplacés, familles d'accueil et retournés</p> <p>Assurer une coordination adéquate et effective avec les programmes de développement dans le secteur de la EHA</p>	Aucune contrainte sécuritaire et physique à l'accès de l'assistance humanitaire.	<ul style="list-style-type: none"> ✔ Assistance monétaire préférée par les bénéficiaires ✔ Foires ✔ Distribution directe
Territoire de Lodja, Zones de Santé de Lodja, Omendjadi, Ototo et Wanga Kete	<p>Lodja :</p> <p>Axes Lodja – Kutsharikoie ; lwala – Lodja – Okolo</p> <p>Omendjadi</p> <p>Axes Kutsharikoie – Tumba – Mukumari ; Tumba – Omendjadi</p> <p>Ototo</p> <p>Axes Lusambo – Inkongo-Kakese – Lonkala ; Lonkala – Lukusu.</p> <p>Wanga Kete</p> <p>Axes Lodja – Okolo ; Lodja – Esambo – Oleko</p>	<p>Paquet d'activités multisectoriels</p>  <p>Bénéficiaires ciblés: Déplacés, familles d'accueil et retournés</p> <p>Assurer une coordination adéquate et effective avec les programmes de développement dans le secteur de la EHA</p>	Aucune contrainte sécuritaire et physique à l'accès de l'assistance humanitaire.	<ul style="list-style-type: none"> ✔ Assistance monétaire préférée par les bénéficiaires ✔ Foires ✔ Distribution directe
Territoire de Lomela, Zones de Santé de Lomela et Tshudi Ioto	<p>Lomela :</p> <p>Axes Lomela – Okako – Ekumakoko ; Ekumakoko – Elingampangu.</p> <p>Tshudi Ioto</p> <p>Axes Booke – Loto – Djombo-Okala ; Djombo-Okala – Udila</p>	<p>Paquet d'activités multisectoriels</p>  <p>Bénéficiaires ciblés: Déplacés, familles d'accueil et retournés</p> <p>Assurer une coordination adéquate et effective avec les programmes de développement dans le secteur de la EHA</p>	Aucune contrainte sécuritaire et physique à l'accès de l'assistance humanitaire.	<ul style="list-style-type: none"> ✔ Assistance monétaire préférée par les bénéficiaires ✔ Foires ✔ Distribution directe

TABLEAU DE SYNTHÈSE : PROVINCE DU LUALABA

Priorisation par Zones (1)

Territoire et ZS	Axes prioritaires/ Localités	Besoins prioritaires	Conditions d'accès	Modalités d'intervention
Territoire de Kapanga, Zone de Santé de Kalamba	Axes; Kalamba-Kasar-Tshiyung; Kalamba-Kambaj-Ruwung; Kalamba-Mutemb-Tshibang; Kalamba-Kabaz	Paquet d'activités multisectoriels  Bénéficiaires ciblés: Déplacés, familles d'accueil et retournés	 Contraintes sécuritaires : (i) présence des milices ; (ii) forte militarisation de la zone ; (iii) Tensions inter communautaires entre les communautés "autochtones" et les déplacés/originaires de la Région du Kasai ; (iv) Faible présence des autorités étatiques. Besoin en renforcement de la coordination civile-militaire, y incluant l'aspect d'encadrement des forces armées en matière de protection de civiles ; renforcement des activités communautaires en faveur de la promotion de la cohésion sociale.  Accès à l'assistance : compte tenu de la sensibilité du contexte, il est recommandé d'assurer (i) l'implication active et participative des communautés locales aux activités de mise en œuvre ; (ii) l'harmonisation des modalités d'intervention et critères de ciblage ; (iii) analyse préalable des risques et enjeux liés au principe de "Ne Pas Nuire".	 Assistance monétaire  Foires  Distribution directe

Ce document est élaboré au nom de l'Equipe Humanitaire Pays et de ses partenaires.

Il présente la vision de la crise et la stratégie de réponse humanitaire conjointes de l'Equipe Humanitaire Pays.

Les appellations employées dans le document et la présentation des différents supports n'impliquent pas d'opinion quelconque de la part du Secrétariat de l'Organisation des Nations Unies concernant le statut juridique des pays, territoires, villes ou zones, ou de leurs autorités, ni de la délimitation de ses frontières ou limites géographiques.



www.unocha.org/drc



<https://rdc.humanitarianresponse.info/fr>



@UNOCHA_DRC