



	5 ans et +		Tout âge	
	Cumulatif jusqu'à la date sélectionnée	Journalier	Cumulatif jusqu'à la date sélectionnée	Journalier
Cas Vus	669734	44	780140	47
Cas Hospitalisés	400898	38	454944	41
Exéatés	395462	38	448907	41
Décès Institutionnels	5436	0	6037	0
Décès Communautaires	3121	0	3280	0
Décès Totaux	8557	0	9317	0
Létalité Hospitalière	1.4%	0.0%	1.3%	0.0%
Létalité Globale	1.3%	0.0%	1.2%	0.0%

Departement	5 ans et +							
	Cumulatif jusqu'à la date sélectionnée (Journalier)							
	Cas Vus	Cas Hospitalisés	Exéatés	Décès Institutionnels	Décès Communautaires	Décès Totaux	Létalité Hospitalière	Létalité Globale
Artibonite	119710 (0)	47341 (0)	46566 (0)	775 (0)	611 (0)	1386 (0)	1.6%	1.2%
Centre	71775 (3)	38697 (2)	38238 (2)	459 (0)	321 (0)	780 (0)	1.2%	1.1%
Grande Anse	28825 (0)	21304 (0)	20845 (0)	459 (0)	575 (0)	1034 (0)	2.2%	3.5%
Nippes	9351 (0)	6958 (0)	6805 (0)	153 (0)	135 (0)	288 (0)	2.2%	3.0%
Nord	72657 (0)	65233 (0)	64154 (0)	1079 (0)	126 (0)	1205 (0)	1.7%	1.7%
Nord Ouest	31463 (0)	21191 (0)	20881 (0)	310 (0)	161 (0)	471 (0)	1.5%	1.5%
Nord Est	31084 (0)	20404 (0)	20194 (0)	210 (0)	182 (0)	392 (0)	1.0%	1.3%
Ouest**	82104 (13)	56295 (13)	55573 (13)	722 (0)	282 (0)	1005 (0)	1.3%	1.2%
Port-au-Prince***	175168 (28)	88941 (23)	88198 (23)	743 (0)	308 (0)	1050 (0)	0.8%	0.6%
Sud	34289 (0)	23161 (0)	22867 (0)	294 (0)	79 (0)	373 (0)	1.3%	1.1%
Sud Est	13081 (0)	11373 (0)	11141 (0)	232 (0)	341 (0)	573 (0)	2.0%	4.3%

Departement	Tout âge							
	Cumulatif jusqu'à la date sélectionnée (Journalier)							
	Cas Vus	Cas Hospitalisés	Exéatés	Décès Institutionnels	Décès Communautaires	Décès Totaux	Létalité Hospitalière	Létalité Globale
Artibonite	142768 (0)	55519 (0)	54653 (0)	866 (0)	611 (0)	1477 (0)	1.6%	1.0%
Centre	86110 (5)	46489 (4)	45987 (4)	502 (0)	337 (0)	839 (0)	1.1%	1.0%
Grande Anse	31502 (0)	23058 (0)	22557 (0)	501 (0)	603 (0)	1104 (0)	2.2%	3.4%
Nippes	10040 (0)	7486 (0)	7324 (0)	162 (0)	139 (0)	301 (0)	2.2%	3.0%
Nord	79579 (0)	70958 (0)	69834 (0)	1124 (0)	131 (0)	1255 (0)	1.6%	1.6%
Nord Ouest	35823 (0)	24138 (0)	23768 (0)	370 (0)	173 (0)	543 (0)	1.5%	1.5%
Nord Est	36187 (0)	23179 (0)	22949 (0)	230 (0)	198 (0)	428 (0)	1.0%	1.2%
Ouest**	97829 (13)	66724 (13)	65878 (13)	846 (0)	321 (0)	1167 (0)	1.3%	1.2%
Port-au-Prince***	208050 (29)	99764 (24)	98891 (24)	873 (0)	333 (0)	1205 (0)	0.9%	0.6%
Sud	37275 (0)	25217 (0)	24903 (0)	314 (0)	85 (0)	399 (0)	1.2%	1.1%
Sud Est	14211 (0)	12355 (0)	12105 (0)	250 (0)	349 (0)	599 (0)	2.0%	4.1%

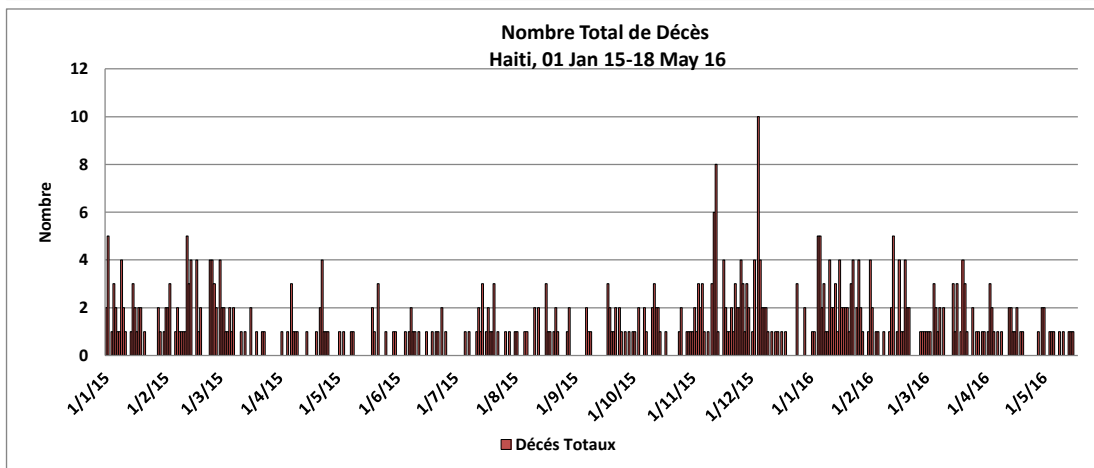
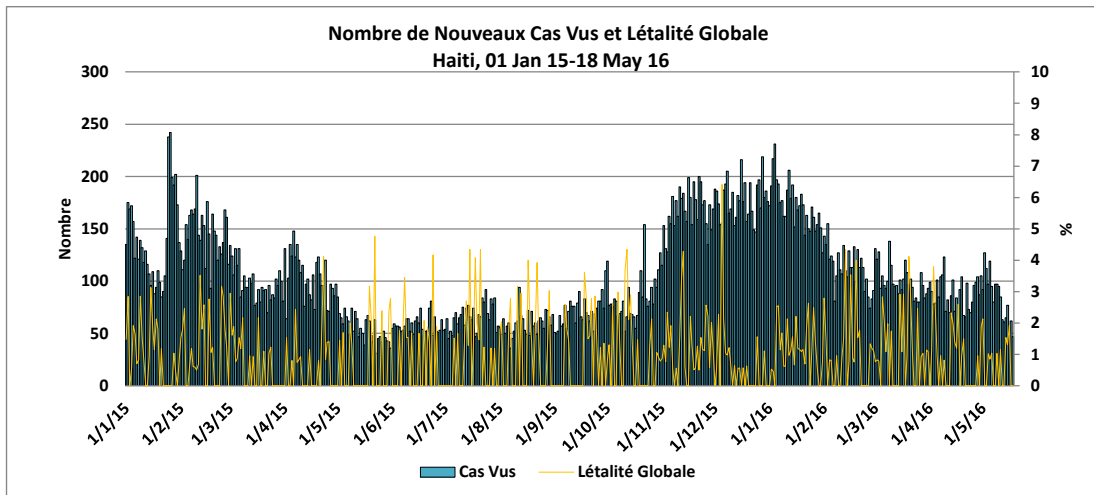
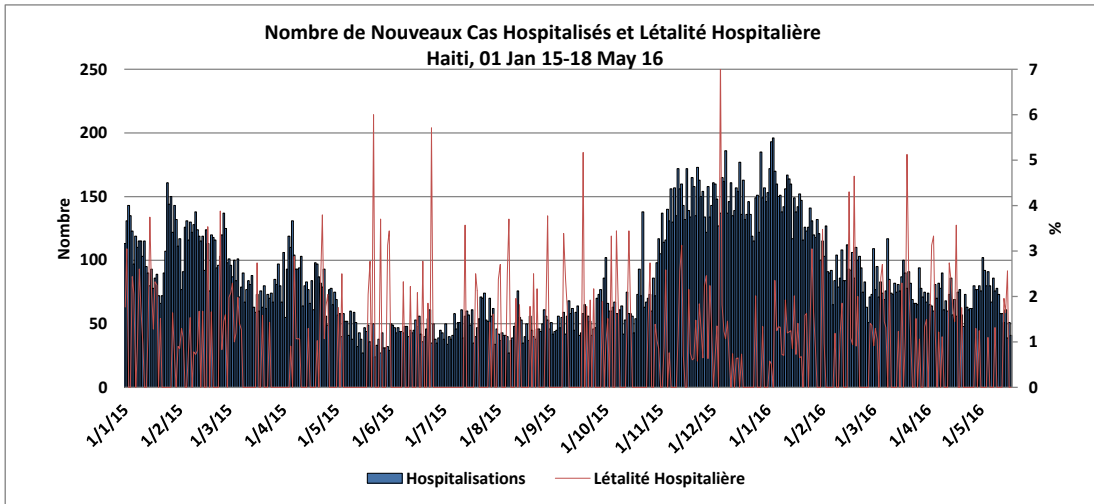
** Sans Port-au-Prince

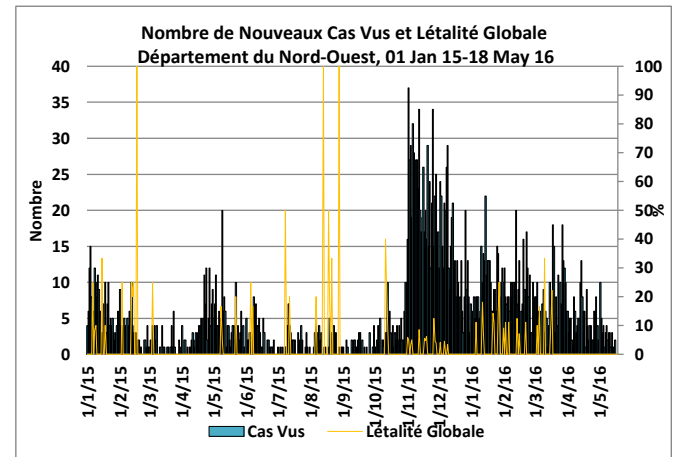
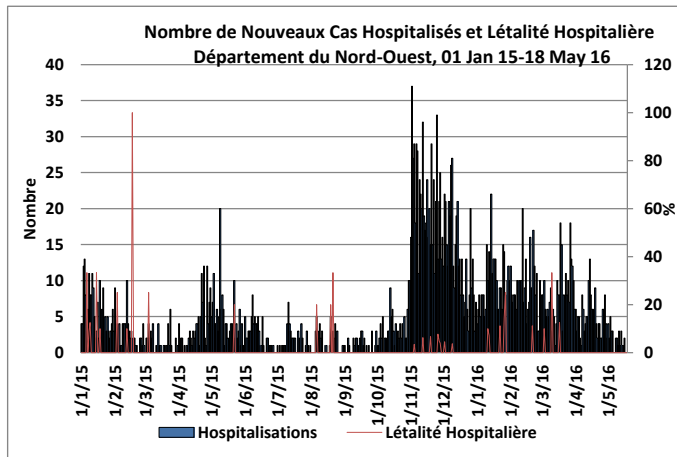
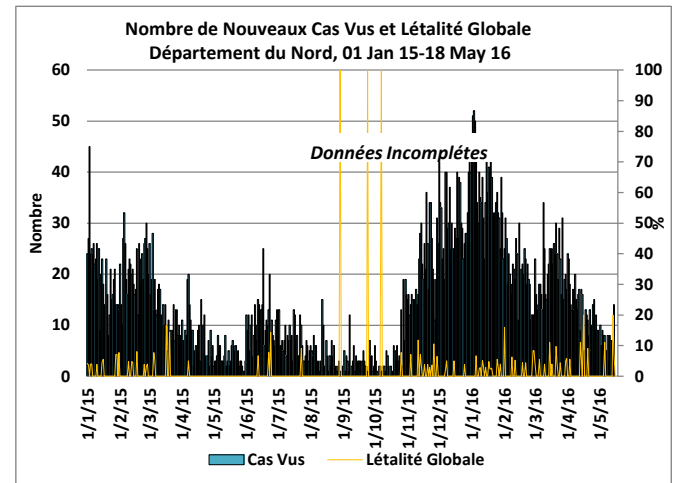
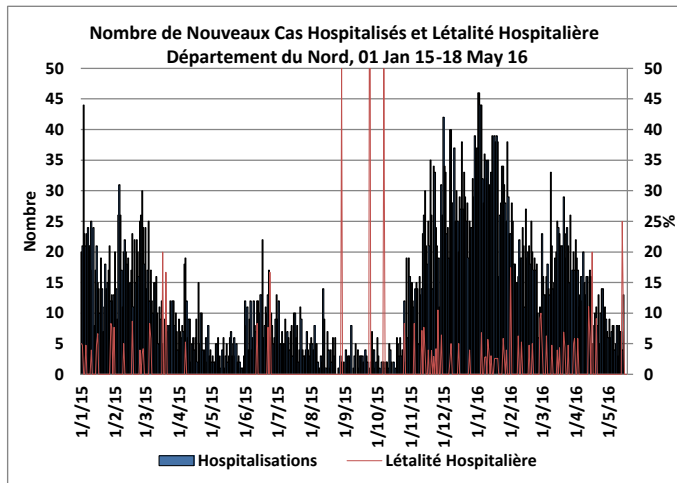
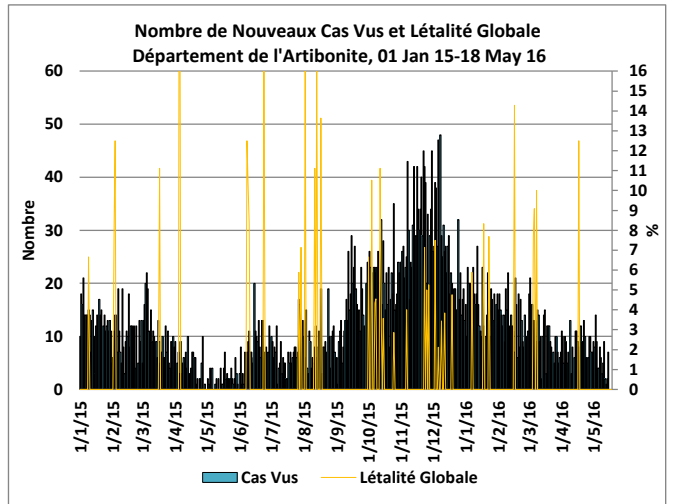
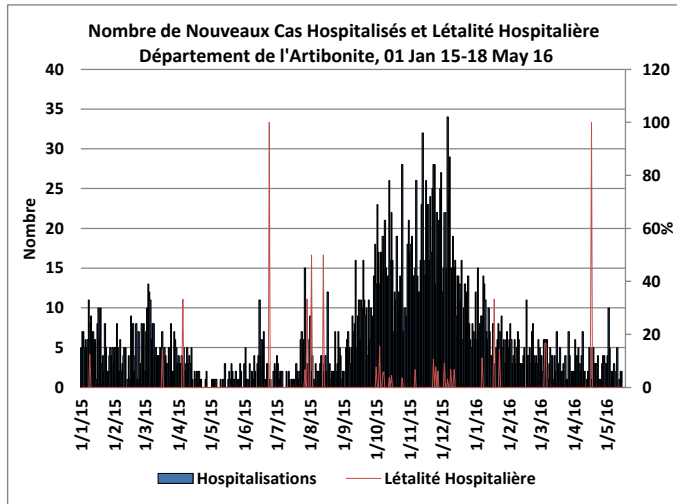
* Non Rapportées

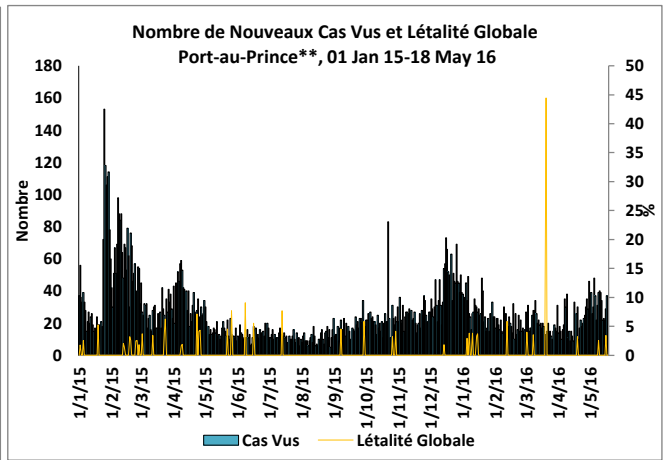
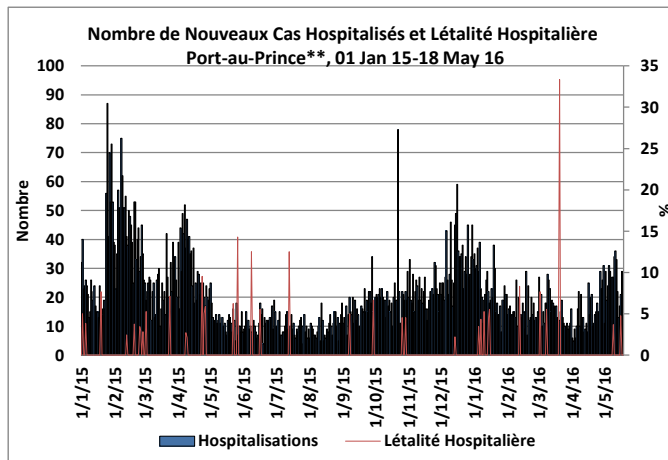
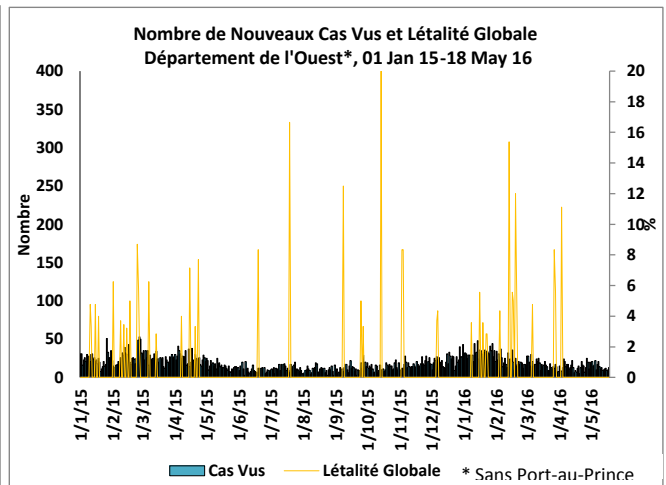
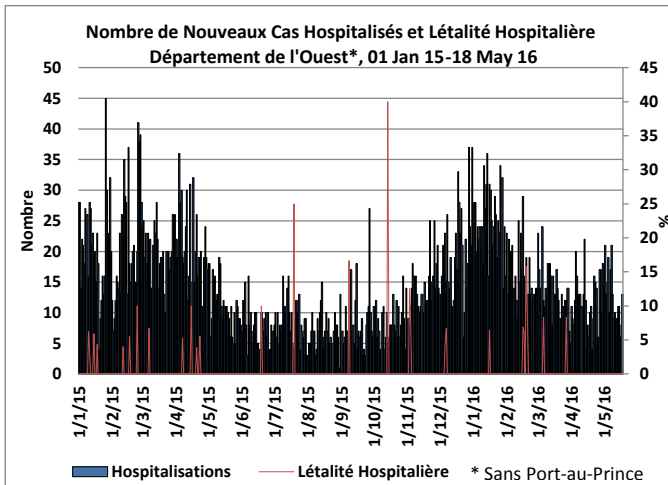
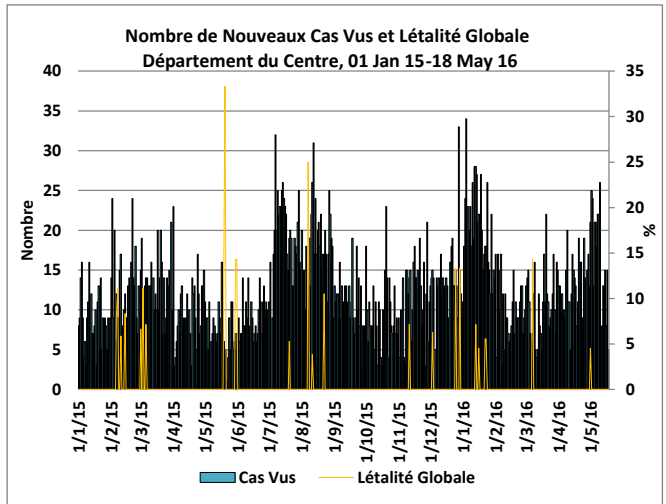
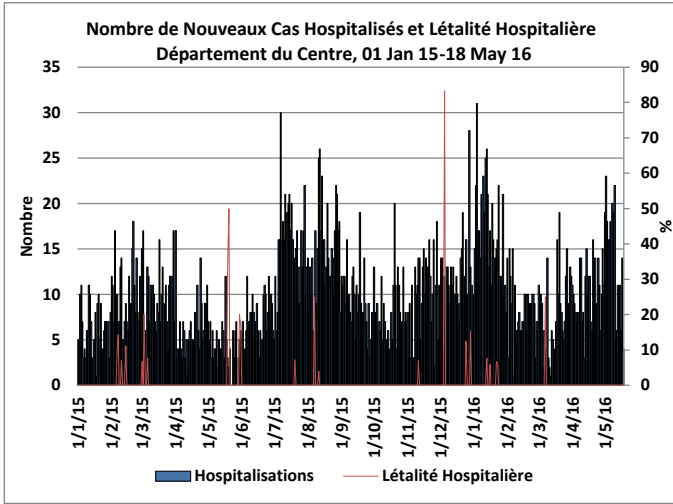
*** Port-au-Prince: Carrefour, Cité Soleil, Delmas, Kenscoff, Petion Ville, Port-au-Prince, et Tabarre

() : Nombre de Nouveaux Cas

" " Données Incomplètes ""







** Port-au-Prince: Carrefour, Cité Soleil, Delmas, Kenscoff, Petion Ville, Port-au-Prince, et Tabarre

** Port-au-Prince: Carrefour, Cité Soleil, Delmas, Kenscoff, Petion Ville, Port-au-Prince, et Tabarre

